EGZEMPLARZ NR 3

STADIUM PROJEKTOWE: PROJEKT BUDOWLANY

OBIEKT: KANALIZACJA SANITARNA OSIEDLA KAMIEŃSK W JEDLINIE–ZDROJU

ADRES OBIEKTU: OSIEDLE KAMIEŃSK MIASTA JEDLINA-ZDRÓJ, POWIAT WAŁBRZYSKI, WOJEWÓDZTWO DOLNOŚLĄSKIE

ZAKRES TERYTORIALNY: OSIEDLE KAMIEŃSK W OBRĘBIE ISTNIEJĄCEJ ZABUDOWY

ZAKRES:

1. ZEWNĘTRZNA (ULICZNA) SIEĆ KANALIZACJI SANITARNEJ
2. PRZYKANALIKI SANITARNE
3. RUROCIĄGI TŁOCZNE ŚCIEKÓW SANITARNYCH
4. STREFOWE PRZEPOMPOWNIE ŚCIEKÓW SANITARNYCH

INWESTOR: URZĄD MIASTA I GMINY JEDLINA-ZDRÓJ, 58-330 JEDLINA-ZDRÓJ, UL. POZNAŃSKA 2

BIURO PROJEKTOWE: BIURO PROJEKTOWE **KANWOD** WARTALSCY ANDRZEJ WARTALSKI, JERZY WARTALSKI MIŁOSZYCE, UL. DŁUGA 4/1, 55-230 JELCZ-LASKOWICE

PROJEKTANCI:

Imię i Nazwisko	Nr. Uprawnień Budowlanych	Pieczątka	Data	Podpis
Wojciech Wartalski			20.04.2005	Wartalski
Jerzy Wartalski	287/88/UW	Dr inż. JERZY WARTALSKI Uprawniony do projektowania i kierowania budowami i robotami w zakresie sieci sanitarnych i ochrony środowiska. Nr ewid. upr. 287/88/UW i 379/90/UW	20.04.2005	Wartalski

SPIS ZAWARTOŚCI PROJEKTU:

I. CZĘŚĆ OPISOWA

II. ZAŁĄCZNIKI

III. CZĘŚĆ RYSUNKOWA

STAROSTA WAŁBRZYSKI ZATWIERDZA Projekt budowlany

Załącznik nr 1 do decyzji nr 435/2007

znak AB.4351-563/07 z dnia 2007 LIP 03

Starostwo Powiatowe w Wałbrzychu Wydział Administracji Architektoniczno-Budowlanej

budowa kanalizacji sanitarnej

budowa dz. nr ew. 51/2 Jedlina Zdrój

(nazwa, rodzaj i adres budowy)

Z up. STAROSTY Grzegorz Grudziński Naczelnik Wydziału Administracji Architektoniczno-Budowlanej

STAROSTWO POWIATOWE
w Wałbrzychu

I. CZĘŚĆ OPISOWA

SPIS TREŚCI

STAROSTWO POWIATOWE
w Wałbrzychu

Strona

1. Inwestor 4

2. Użytkownik 4

3. Wykonawca robót 4

4. Nazwa i lokalizacja inwestycji 4

5. Podstawa opracowania 4

6. Przedmiot i zakres opracowania 5

7. Wykorzystane materiały 5

8. Opis terenu inwestycji 7

9. Istniejące uzbrojenie terenu 7

10. Rozwiązania projektowe 8

11. Warunki gruntowo-wodne 10

12. Wykaz działek objętych projektem 10

STAROSTWO POWIATOWE
w Wałbrzychu

1. INWESTOR

Inwestorem jest Urząd Miasta i Gminy Jedlina-Zdrój. Adres: 58-330 Jedlina-Zdrój, ul. Poznańska 2.

2. UŻYTKOWNIK

Użytkownikiem będą miejskie służby Jedliny-Zdroju. Adres: 58-330 Jedlina-Zdrój, ul. Poznańska 2.

3. WYKONAWCA ROBÓT

Wykonawca wybrany zostanie przez Inwestora spośród specjalistycznych firm z branży wodociągowej i kanalizacyjnej.

4. NAZWA I LOKALIZACJA INWESTYCJI

Budowa zewnętrznej (ulicznej) sieci kanalizacji sanitarnej wraz z przykanalikami sanitarnymi (przyłączami do sieci kanalizacji sanitarnej) na osiedlu Kamieńsk w mieście Jedlina-Zdrój, stanowiących element składowy centralnego systemu usuwania i unieszkodliwiania ścieków bytowo-gospodarczych i przemysłowych miasta Jedlina-Zdrój.

5. PODSTAWA OPRACOWANIA

[A] Umowa nr ZPZ/324/24/04 z dnia 02.08.2004 na wykonanie niniejszego projektu, zawarta pomiędzy Gminą Jedlina-Zdrój z siedzibą w Jedlinie-Zdroju przy ulicy Poznańskiej 2 a Biurem Projektowym KANWOD Wartalscy, Andrzej Wartalski, Jerzy Wartalski z siedzibą w Miłoszycach przy ulicy Długiej 4/1.

[B] Aneks nr 1 z dnia 30.11.2004 do Umowy nr ZPZ/324/24/04 z dnia 02.08.2004.

[C] Decyzja 7/04 lokalizacji inwestycji celu publicznego nr GMI-7331-18/04 z dnia 22.11.2004 wydana przez Burmistrza Miasta Jedlina-Zdrój.

[D] Decyzja nr GMI-7331-7/04 z dnia 18.01.2005 zmieniająca ustalenia decyzji o lokalizacji inwestycji celu publicznego nr 7/04 wydana przez Burmistrza Miasta Jedlina-Zdrój.

[E] Postanowienie zwalniające inwestora z obowiązku sporządzenia raportu o oddziaływaniu na środowisko nr GMI-7331-26/04 z dnia 26.11.2004 wydane przez Burmistrza Miasta Jedlina-Zdrój.

[F] Zapewnienie odbioru ścieków i Warunki Techniczne przyłączenia do sieci nr NT/10029/1234/04 z dnia 22.09.2004 wydane przez Dział Techniki, Inwestycji i Wdrożeń Wałbrzyskiego Przedsiębiorstwa Wodociągów i Kanalizacji Spółka z o.o.

[G] Informacja nr GMI-2212/1/04 z dnia 27.08.2004 o przewidywanej liczbie mieszkańców w osiedlu Kamieńsk wydana przez Urząd Miasta w Jedlinie-Zdroju.

[H] Warunki geologiczno-hydrogeologiczne dla budowy kolektora sanitarnego w ulicach Kłodzkiej, Włościańskiej, Pokrzywianki, Krótkiej i Górniczej nr GMI-2211-5/04 z dnia 24.09.2004 wydane przez Urząd Miasta Jedlina-Zdrój.

STAROSTWO POWIATOWE
w Wałbrzychu

[I] Opinia dotycząca warunków gruntowo-wodnych występujących w podłożu trasy kolektora sanitarnego na odcinku pomiędzy studniami S_{12}-S_{15} przy ulicy Kłodzkiej w Jedlinie-Zdroju województwo dolnośląskie opracowana przez firmę PARADOXIDES dnia 05.02.2005.

[J] Plany sytuacyjno-wysokościowe w skali 1:500 z inwentaryzacją istniejącego uzbrojenia podziemnego i naziemnego.

[K] Upoważnienie Urzędu Miasta Jedlina-Zdrój nr ZPZ/342/24/1/04 z dnia 02.08.2004 dla Biura Projektowego KANWOD Wartalscy, Andrzej Wartalski, Jerzy Wartalski do występowania w imieniu Gminy Jedlina-Zdrój we wszystkich sprawach związanych z wykonaniem projektu budowlanego.

[L] Uzgodnienie nr GMI-5544-44/04 z dnia 21.01.2005 projektu kanalizacji sanitarnej dla Kamieńska wydane przez Urząd Miasta w Jedlinie-Zdroju.

[M] Uzgodnienia projektu z osobami prywatnymi oraz urzędami i instytucjami, w tym opinia nr 371/04 z dnia 24.01.2005 uzgodnienia dokumentacji projektowej przez Zespół Uzgadniania Dokumentacji Projektowej przy Staroście Wałbrzyskim.

[N] Wizje lokalne i pomiary terenu, uzbrojenia podziemnego i naziemnego, dokonane do celów projektowania przez autorów niniejszego opracowania.

[O] Obowiązujące normy, wytyczne i literatura techniczna.

6. PRZEDMIOT I ZAKRES OPRACOWANIA

Projekt Budowlany zewnętrznej (ulicznej) sieci kanalizacji sanitarnej wraz ze strefowymi przepompowniami z rurociągami tłocznymi ścieków sanitarnych oraz przykanalikami sanitarnymi (przyłączami do sieci kanalizacji sanitarnej), zlokalizowanymi na obszarze objętym projektem.

Zakres terytorialny projektu obejmuje osiedle Kamieńsk w mieście Jedlina-Zdrój (gmina Jedlina-Zdrój w powiecie wałbrzyskim województwa dolnośląskiego). Ulice objęte opracowaniem: Kłodzka, Włościańska, Górnicza, Krótka i Pokrzywianka.

Branże: technologiczna i konstrukcyjna.

7. WYKORZYSTANE MATERIAŁY

[1] Błaszczyk W., Stamatello H., Błaszczyk P.: Kanalizacja. Sieci i pompownie. Tom 1. Arkady. Warszawa 1983.

[2] Dębski K.: Hydrologia i hydraulika. PWSZ. Kraków 1964.

[3] Gabryszewski T.: Wodociągi. Arkady. Warszawa 1983.

[4] Gienjew N.N., Abramow N.N., Pawłow W.I.: Wodociągi. Wydawnictwo „Budownictwo i Architektura". Warszawa 1956.

[5] Gruszecki T., Wartalski J.: Kanalizacja. Materiały pomocnicze do ćwiczeń projektowych Wydawnictwo Uczelniane Wyższej Szkoły Inżynierskiej w Koszalinie. Koszalin 1986.

[6] Imhoff K., Imhoff K.R.: Kanalizacja miast i oczyszczanie ścieków. Poradnik. Arkady. Warszawa 1982.

[7] Jankowski F.: Pompownie i urządzenia hydroforowe. Arkady. Warszawa 1968.

STAROSTWO POWIATOWE
w Wałbrzychu

[8] Janson L.E., Molin J.: Projektowanie i wykonawstwo sieci zewnętrznych z tworzyw sztucznych. Wavin. Stockholm, styczeń 1991.

[9] Katalogi techniczne. Rury i kształtki ciśnieniowe z PVC i PE. Systemy kanalizacji zewnętrznej z PVC i PE.

[10] Lehr- und Handbuch der Abwasser-Technik. ATV. Berlin 1985.

[11] Mielcarzewicz E.: Melioracje terenów miejskich i przemysłowych. Arkady. Warszawa 1971.

[12] Mielcarzewicz E.: Obliczanie systemów zaopatrzenia w wodę. Arkady. Warszawa 1977.

[13] Mielcarzewicz E., Wartalski J.: Modyfikacja metod obliczania układów kanalizacyjnych i ich elementów. Raport Instytutu Inżynierii Ochrony Środowiska Politechniki Wrocławskiej. Wrocław 1980.

[14] Mielcarzewicz E., Wartalski J.: Systemy zaopatrzenia w wodę i usuwania ścieków. Wybrane zagadnienia. Wydawnictwo Politechniki Wrocławskiej. Wrocław 1990.

[15] Polskie Normy (PN) i Normy Branżowe (BN):
- PN-B-01700. Wodociągi i kanalizacja. Urządzenia i sieć zewnętrzna. Oznaczenia graficzne.
- PN-87/B-10720. Sieć kanalizacyjna zewnętrzna. Obiekty i elementy wyposażenia. Terminologia.
- PN-B-10725. Wodociągi. Przewody zewnętrzne. Wymagania i badania.
- PN-B-10729. Kanalizacja. Studzienki kanalizacyjne.
- PN-81/B-10733. Wodociągi. Przewody ciśnieniowe z tworzyw sztucznych. Wymagania i badania przy odbiorze.
- PN-92/B-10735. Kanalizacja. Przewody kanalizacyjne. Wymagania i badania przy odbiorze.
- BN-83/8836-02. Przewody podziemne. Roboty ziemne. Wymagania i badania przy odbiorze.
- BN-62/8971-02. Wymagania i badania przy odbiorze zewnętrznych sieci wodociągowych i kanalizacyjnych.
- BN-86/9192-06. Wodociągi wiejskie. Szczelność przewodów z PVC. Wymagania i badania przy odbiorze.
- BN-83/9936-02. Roboty ziemne. Wykopy otwarte pod przewody wodociągowe i kanalizacyjne. Wymagania i warunki techniczne wykonania.

[16] Pląskowski Z., Roman M.: Konstrukcje budowlane pompowni ścieków. Arkady. Warszawa 1973.

[17] Pompy i mieszadła do cieczy zanieczyszczonych. Informator techniczno-handlowy. Brzeska Fabryka Pomp i Armatury. Brzeg 2003.

[18] Sobota J.: Hydraulika. Wydawnictwo Akademii Rolniczej we Wrocławiu. Wrocław 1994.

[19] Szpindor A.: Zaopatrzenie w wodę i kanalizacja wsi. Arkady. Warszawa.

[20] Szyszkin Z.N., Karelin J.A., Kołobanow S.K., Jakowlew S.W., Zak G.Ł.: Kanalizacja. Wydawnictwo „Budownictwo i Architektura". Warszawa 1957.

[21] Warunki Techniczne Wykonania i Odbioru Robót Budowlano-Montażowych. Tom II: Instalacje Sanitarne i Przemysłowe. Arkady. Warszawa 1988.

[22] Warunki Techniczne Wykonania i Odbioru Rurociągów z Tworzyw Sztucznych. Polska Korporacja Techniki Sanitarnej, Grzewczej, Gazowej i Klimatyzacji. Warszawa 1994.

[23] Wskazówki projektowania odwodnienia wykopów budowlanych obiektów hydrotechnicznych. WKiC. Warszawa 1968.

[24] Wytyczne do programowania zapotrzebowania wody i ilości ścieków w miejskich jednostkach osadniczych. Praca zbiorowa. IKŚ. Warszawa 1978.

STAROSTWO POWIATOWE
w Wałbrzychu

[25] Wytyczne techniczne projektowania miejskich sieci kanalizacyjnych. Dz.Bud. nr 15/1965.
[26] Zakaszewski Cz.: Melioracje rolne. PWRiL. Warszawa 1956.
[27] Zasady planowania i projektowania systemów kanalizacyjnych w aglomeracjach miejsko-przemysłowych i dużych miastach. Praca Zbiorowa. IKŚ. Warszawa 1983.
[28] Zbiornikowe przepompownie ścieków. Informator techniczno-handlowy. Brzeska Fabryka Pomp i Armatury. Brzeg 1999.

8. OPIS TERENU INWESTYCJI

Jedlina-Zdrój, mająca status miasta, jest miejscowością uzdrowiskową położoną na wysokości około 500 m n.p.m. w dolinie pomiędzy zalesionymi wzgórzami Kobieli i Rzepiska, leżącymi w pasmach Gór Wałbrzyskich i Sowich, na południowym zachodzie Województwa Dolnośląskiego, na południowy wschód od Wałbrzycha. W skład Jedliny wchodzi właściwa Jedlina-Zdrój oraz osiedla: Jedlinka, Glinica, Suliszów i Kamieńsk.

Miejscowość otaczają tereny zalesione, które stanowią około 50% powierzchni miasta. Na obszarze osiedla Kamieńsk dominują ogródki przydomowe oraz łąki.

Powierzchnia terenu objętego inwestycją wznosi się od 498.70 m do 603.40 m n.p.m., wysokości względne wynoszą więc około 104.7 m.

Zabudowa osiedla jest dość zwarta w jej części centralnej oraz luźna (z dużymi powierzchniami działek) na obrzeżach miejscowości.

Przez centralną część osiedla przebiega z północy na południe droga wojewódzka nr 381 (ulica Kłodzka), łącząca miasta Wałbrzych i Kłodzko. Pozostałe ulice są drogami lokalnymi (gminnymi). Zachodnią część osiedla przecina z północnego zachodu na południowy wschód linia kolejowa relacji Wałbrzych Główny-Głuszyca-Kłodzko. Przez teren osiedla przebiegają rowy szczegółowe. Na obszarze osiedla Kamieńsk znajdują się trzy stawy.

9. ISTNIEJĄCE UZBROJENIE TERENU

Z inwentaryzacji geodezyjnej istniejącego uzbrojenia podziemnego i nadziemnego oraz ustaleń z instytucjami uzgadniającymi dokumentację projektową, wynika istnienie na opisywanym terenie następujących rodzajów uzbrojenia terenu:

- rurociągi zewnętrznej sieci wodociągowej,
- rurociągi przyłączy wodociągowych,
- lokalna (przydomowa) kanalizacja sanitarna ze zbiornikami bezodpływowymi ścieków,
- kanalizacja deszczowa,
- kable telekomunikacyjne,
- napowietrzne linie telefoniczne,
- kable energetyczne niskiego napięcia (NN) i średniego napięcia (SN),
- napowietrzne linie energetyczne niskiego napięcia (NN) i średniego napięcia (SN),
- kable telekomunikacyjne PKP,
- rowy melioracyjne.

STAROSTWO POWIATOWE
w Wałbrzychu

10. ROZWIĄZANIA PROJEKTOWE

Na terenie miejscowości zaprojektowano 5 głównych kolektorów oraz sieć kanałów bocznych doprowadzających ścieki do powyższych kolektorów. Kolektory i kanały boczne układane będą, w zdecydowanej większości przypadków, w poboczach istniejących ulic i dróg. Kolektory powyższe doprowadzać będą ścieki do 2 projektowanych strefowych przepompowni ścieków (nazwanych P1 i P2). Przepompownie P1 i P2 przetłaczać będą ścieki do kanałów grawitacyjnych tej strefy sieci kanalizacyjnej, która odprowadzać będzie ścieki bezpośrednio, grawitacyjnie do projektowanego (według odrębnego opracowania projektowego) kanału sanitarnego w ulicy Moniuszki (osiedle Glinica). Z tego zaś kanału ścieki popłyną dalej do istniejącej sieci kanalizacji sanitarnej i docelowo do Gminnej Oczyszczalni Ścieków. Łączna długość grawitacyjnych kolektorów i kanałów bocznych wyniesie 4210,5 m, przykanalików 765,0 m a przewodów tłocznych 1541,0 m.

Kolektor S31 - S1

Kolektor ten będzie miał swój początek w studzience nr S31 na działce nr 43/10 przy ulicy Górniczej a dalej trasa jego będzie przebiegać przez ulicę Górniczą w kierunku ulicy Kłodzkiej i dalej w poboczach ulicy Kłodzkiej aż do projektowanej (według odrębnego opracowania) studzienki nr S1 na działce nr 54/13 w pobliżu skrzyżowania ulic Moniuszki i Kłodzkiej. Średnica tego kolektora, na całej jego długości, wyniesie 200 mm. Zagłębienie dna wynosić będzie od 1,26 m do 2,40 m. Całkowita długość tego kolektora wyniesie 1191,0 m. Do tego kolektora włączone będą: w studzience nr S30 projektowany rurociąg tłoczny o średnicy 75 mm, odprowadzający ścieki z pompowni P2 oraz w studzience S27 projektowany rurociąg tłoczny o średnicy 90 mm, odprowadzający ścieki z pompowni P1.

Kolektor S37 - P1

Kolektor ten będzie miał swój początek w studzience nr S37 w ulicy Włościańskiej a dalej trasa jego będzie przebiegać w poboczu tej ulicy, aż do przepompowni P1, zlokalizowanej w poboczu ulicy Włościańskiej. Średnica tego kolektora, na całej jego długości, wyniesie 200 mm. Zagłębienie dna wynosić będzie od 1,60 m do 2,00 m. Całkowita długość tego kolektora wyniesie 225,5 m.

Kolektor S95 - P1

Kolektor ten będzie miał swój początek w studzience nr S95 w ulicy Górniczej a dalej trasa jego będzie przebiegać po terenie prywatnych posesji i kolejno w poboczu ulicy Górniczej aż do ulicy Kłodzkiej. Dalsza trasa tego kolektora położona będzie w poboczu tej ulicy i kolejno w poboczach ulicy Włościańskiej i na terenach prywatnych aż do przepompowni P1, zlokalizowanej w poboczu ulicy Włościańskiej. Średnica tego kolektora, na całej jego długości, wyniesie 200 mm. Zagłębienie dna wynosić będzie od 1,06 m do 2,70 m. Całkowita długość tego kolektora wyniesie 1249,5 m. Do tego kolektora włączone będą kanały boczne, wszystkie o średnicy 200 mm, odprowadzające ścieki z ulicy Krótkiej, z ulicy Włościańskiej i z ulicy Kłodzkiej.

STAROSTWO POWIATOWE
w Wałbrzychu

Ścieki z przepompowni P1 przetłaczane będą przewodem tłocznym o średnicy 90 mm i długości 831,0 m, ułożonym na długości około 731,0 m wzdłuż opisywanego kolektora (w jednym wykopie) i doprowadzone do projektowanej studzienki nr S27 w ulicy Kłodzkiej.

Kolektor S103 - P2

Kolektor ten będzie miał swój początek w studzience nr S103 w ulicy Pokrzywianka a dalej trasa jego będzie przebiegać w poboczu tej ulicy i kolejno w nieutwardzonej drodze gminnej aż do przepompowni P2, zlokalizowanej na prywatnej posesji przy tej drodze, w pobliżu cieku. Średnica tego kolektora, na całej jego długości, wyniesie 200 mm. Zagłębienie dna wynosić będzie od 1,60 m do 2,00 m. Całkowita długość tego kolektora wyniesie 142,0 m. Do tego kolektora włączony będzie kanał boczny o średnicy 200 mm, odprowadzający ścieki z ulicy Pokrzywianka.

Kolektor P2 – S116

Kolektor ten będzie miał swój początek w studzience nr S116 na terenie prywatnej posesji przy ul. Pokrzywianka a dalej trasa jego będzie przebiegać po terenie tej posesji i kolejno w poboczu ulicy Pokrzywianka oraz po terenie prywatnej posesji aż do przepompowni P2, zlokalizowanej na prywatnej posesji przy nieutwardzonej drodze gminnej, w pobliżu cieku. Średnica tego kolektora, na całej jego długości, wyniesie 200 mm. Zagłębienie dna wynosić będzie od 1,40 m do 2,61 m. Całkowita długość tego kolektora wyniesie 275,5 m. Do tego kolektora włączone będą dwa kanały boczne o średnicy 200 mm.

Ścieki z przepompowni P2 przetłaczane będą przewodem tłocznym o średnicy 75 mm i długości 710,0 m, ułożonym na długości około 130,0 m wzdłuż opisywanego kolektora (w jednym wykopie) i doprowadzone do projektowanej studzienki nr S30 przy ulicy Górniczej.

Rurociąg tłoczny P1 - S27

Ścieki z przepompowni P1 przetłaczane będą przewodem tłocznym o średnicy 90 mm i długości 831,0 m, ułożonym na długości około 731,0 m w jednym wykopie wzdłuż kolektora grawitacyjnego S95 - P1 i doprowadzone do projektowanej studzienki nr S27 w ulicy Kłodzkiej. Zagłębienie osi rurociągu wynosić będzie od 0,96 m do 2,28 m.

Rurociąg tłoczny P2 - S30

Ścieki z przepompowni P2 przetłaczane będą przewodem tłocznym o średnicy 75 mm i długości 710,0 m, ułożonym na długości około 130,0 m w jednym wykopie wzdłuż kolektora grawitacyjnego S103 - P2 i doprowadzone do projektowanej studzienki nr S30 przy ulicy Górniczej. Zagłębienie osi rurociągu wynosić będzie od 1,10 m do 1,84 m.

STAROSTWO POWIATOWE
w Wałbrzychu

11. WARUNKI GRUNTOWO-WODNE

Warunki gruntowo-wodne, na terenie objętym niniejszym opracowaniem, zostały opisane w Warunkach [H] i Opinii [I].

12. WYKAZ DZIAŁEK OBJĘTYCH PROJEKTEM

Obręb GLINICA:
54/2,126/7,127/3,127/4

Obręb KAMIEŃSK:
11/1,11/2,12/1,12/2,13,15,16/1,16/2,17,19/2,20,21/1,22,23,24,25,26,27,28,29,38,39/1,40,41/7,42/1,42/2,43/1,43/3,43/10,43/11,44,46,47,~~49~~ Wardaki,51,52/1,52/2,53,54,56,58/1,~~60/1~~ Wardaki,61,65,68/2,72/1,72/2,73,74/1,74/2,75,76,77,78/5,83/4,84/1,85/3,85/4,90/2,92/2,92/4,109/5,109/6,110/1,113/2,113/3,113/4,113/5,113/6,114/4,114/10,114/11,114/12,116/7,116/8,117/1,117/3,118/2,119/3,120/3,121/2,121/3,121/4,122/3,123/3,123/4,124/7,124/8,126/1,127/2,128/1,128/2,128/3,134/6,138/1,139/1,142,143,147,160/1,162/6,162/7,175,186

STAROSTWO POWIATOWE
w Wałbrzychu

II. Z A Ł Ą C Z N I K I

SPIS ZAŁĄCZNIKÓW

STAROSTWO POWIATOWE
w Wałbrzychu

1. Decyzja 7/04 lokalizacji inwestycji celu publicznego nr GMI-7331-18/04 z dnia 22.11.2004 wydana przez Burmistrza Miasta Jedlina-Zdrój.
2. Decyzja nr GMI-7331-7/04 z dnia 18.01.2005 zmieniająca ustalenia decyzji o lokalizacji inwestycji celu publicznego nr 7/04 wydana przez Burmistrza Miasta Jedlina-Zdrój.
3. Postanowienie zwalniające inwestora z obowiązku sporządzenia raportu o oddziaływaniu na środowisko nr GMI-7331-26/04 z dnia 26.11.2004 wydane przez Burmistrza Miasta Jedlina-Zdrój.
4. Zapewnienie odbioru ścieków i Warunki Techniczne przyłączenia do sieci nr NT/10029/1234/04 z dnia 22.09.2004 wydane przez Dział Techniki, Inwestycji i Wdrożeń Wałbrzyskiego Przedsiębiorstwa Wodociągów i Kanalizacji Spółka z o.o.
5. Informacja nr GMI-2212/1/04 z dnia 27.08.2004 o przewidywanej liczbie mieszkańców w osiedlu Kamieńsk wydana przez Urząd Miasta w Jedlinie-Zdroju.
6. Uzgodnienie projektu nr SGZ-IV-4201/11-2/483/2005/WG z dnia 04.02.2005 przez Sekcję Terenową w Świdnicy Oddziału Terenowego we Wrocławiu Agencji Nieruchomości Rolnych.
7. Uzgodnienie nr GMI-5544-44/04 z dnia 21.01.2005 lokalizacji kanałów, rurociągów tłocznych i przepompowni ścieków sanitarnych w drogach gminnych i w działkach gminnych oraz uzgodnienie projektu kanalizacji sanitarnej dla Kamieńska wydane przez Urząd Miasta w Jedlinie-Zdroju.
8. Uzgodnienie projektu nr EZ12-5/1b/2004/08/2005 z dnia 14.02.2005 przez Dział Eksploatacji w Wałbrzychu Zakładu Dolnośląskiego „PKP ENERGETYKA" Sp. z o.o.
9. Uzgodnienie projektu nr LZTTa-5082-024/2005 z dnia 25.02.2005 przez Zakład Telekomunikacji we Wrocławiu TELEKOMUNIKACJI KOLEJOWEJ Sp. z o.o.
10. Uzgodnienie projektu nr NZ6g-614/19/05 z dnia 20.04.2005 przez Zakład Gospodarowania Nieruchomościami w Wałbrzychu Centrali POLSKICH KOLEI PAŃSTWOWYCH Sp. z o.o.
11. Uzgodnienie projektu w zakresie kolizji z drogami wojewódzkimi nr DZDW/ED/4013/18/05 z dnia 01.04.2005 przez Dolnośląski Zarząd Dróg Wojewódzkich we Wrocławiu.
12. Opinia nr 371/04 z dnia 24.01.2005 uzgodnienia dokumentacji projektowej przez Zespół Uzgadniania Dokumentacji Projektowej przy Staroście Wałbrzyskim.
13. Uzgodnienie projektu nr ZA-MK-414-19/04 z dnia 06.10.2004 przez Delegaturę Wałbrzyską Wojewódzkiego Urzędu Ochrony Zabytków we Wrocławiu.
14. Decyzja o stwierdzeniu przygotowania zawodowego uprawniającego do wykonywania samodzielnej funkcji projektanta nr 287/88/UW z dnia 03.06.1988 wydana przez Wydział Planowania Przestrzennego, Urbanistyki, Architektury i Nadzoru Budowlanego Urzędu Wojewódzkiego we Wrocławiu.
15. Zaświadczenia z dnia 15.12.2004 o wpisaniu na listę członków izby samorządu zawodowego wydane przez Dolnośląską Okręgową Izbę Inżynierów Budownictwa.
16. Oświadczenie uprawnionego projektanta z dnia 29.05.2005 o sporządzeniu projektu budowlanego zgodnie z obowiązującymi przepisami oraz zasadami wiedzy technicznej.

STAROSTWO POWIATOWE
w Wałbrzychu

BURMISTRZ MIASTA
JEDLINA ZDRÓJ

Jedlina Zdrój, 2004-11-22

GMI-7331-18 /04

D E C Y Z J A 7/04
lokalizacji inwestycji celu publicznego

Na podstawie: art. 104 Kodeksu postępowania administracyjnego oraz art. 4 ust. 1, art. 50, art. 51 ust.2 z dnia 27 marca 2003 r. o planowaniu i zagospodarowaniu przestrzennym po rozpatrzeniu wniosku:

Referatu Gospodarki Miejskiej i Inwestycji Urzędu Miejskiego w Jedlinie Zdroju ul. Poznańska 2, 58-330 Jedlina Zdrój z dnia 08.07.2003 r. w sprawie wydania decyzji o warunkach zabudowy i zagospodarowania terenu

Na podstawie ustaleń zawartych w przepisach odrębnych:

- Ustawie z dnia 7 lipca 1994 roku *Prawo Budowlane* (tekst jednolity: Dz. U. z 2003r. Nr 207, poz.2016 ze zm.),
- Ustawie z dnia 27 marca 2003 r. *o planowaniu i zagospodarowaniu przestrzennym* (Dz.U. z 2003 r. Nr 80 poz. 717 ze zm.),
- Rozporządzeniu Ministra Infrastruktury z dnia 12 kwietnia 2002 r. *w sprawie warunków technicznych, jakim powinny odpowiadać budynki i ich usytuowanie.* (Dz.U. z 2002 r., Nr 75 poz. 690 ze zm.),
- Ustawie z dnia 21 marca 1985 r. *o drogach publicznych* (Dz.U. z 2000 r. Nr 71 poz. 838 z późn. zm.),
- Ustawie z dnia 23 lipca 2003 r *o ochronie zabytków i opiece nad zabytkami*(Dz.U. z 2003 r. Nr 162, poz. 1568),
- Ustawie z dnia 27 kwietnia 2001 r. *Prawo ochrony środowiska* (Dz.U. z 2001 r. Nr 62 poz. 627ze zm.),

  Ustawie z dnia 16 kwietnia 2004 r. *o ochronie przyrody* (Dz.U. z 2004 r. Nr 92 poz. 880),

  Rozporządzeniu Ministra Infrastruktury z dnia 3 lipca 2003 r. *w sprawie szczegółowego zakresu i formy dokumentacji projektowej,specyfikacji technicznych wykonania i odbioru robót oraz programu funkcjonalno-użytkowego* (Dz.U. z 2004 r. Nr 202 poz. 2027),

  Rozporządzeniu Ministra Rozwoju Regionalnego i Budownictwa z dnia 2 kwietnia 2001 r. *w sprawie geodezyjnej sieci uzbrojenia terenu oraz zespołów uzgadniania dokumentacji projektowej* (Dz.U. z 2001 r. Nr 38 poz. 455),

  Rozporządzeniu Ministra Spraw Wewnętrznych i Administracji z dnia 24 września 1998 r. *w sprawie ustalania geotechnicznych warunków posadowienia obiektów budowlanych* (Dz.U. z 1998 r. Nr 126 poz. 839),

  Rozporządzeniu Ministra Infrastruktury z dnia 26 sierpnia 2003 r. *w sprawie oznaczeń i nazewnictwa stosowanych w decyzji o ustaleniu lokalizacji celu publicznego oraz w decyzji o warunkach zabudowy* (Dz.U. z 2003 r. Nr 164, poz. 1589).

u s t a l a m

na rzecz Gminy **Jedlina Zdrój** warunki zabudowy i zagospodarowania terenu dla inwestycji celu publicznego polegającej na budowie kolektora sanitarnego w ul. Kłodzkiej, Włościańskiej, Górniczej, Krótkiej i Pokrzywianka w Jedlinie-Zdroju.

1. **Ustalenia dotyczące rodzaju zabudowy.**
   Obiekty i urządzenia infrastruktury technicznej- sieci kanalizacyjnej.

STAROSTWO POWIATOWE
w Wałbrzychu

2. Ustalenia dotyczące funkcji zabudowy i zagospodarowania terenu

Planowana inwestycja obejmuje budowę sieci kanalizacji sanitarnej wraz z niezbędnymi urządzeniami (studzienki, przepompownie) z odprowadzeniem ścieków poprzez istniejącą sieć do oczyszczalni ścieków. Sieć kanalizacyjna grawitacyjna wykonana zostanie z rur PCV o średnicy 200, długości 4029 mb a rurociągi tłoczne z rur PE o średnicy 63-90, o długości 1521 mb, przykanaliki sanitarne z rur PCV srednicy 150,długości 753 mb i strefowe przepompownie ścieków szt 2. Realizacja inwestycji nastąpi w obrębie działek nr Obręb Glinica: 54/2, 54/13, 127/4,127/3 126/6

Obręb Kamieńsk: 11/1, 11/2, 12/1, 12/2, 13, 15, 16/1, 16/2, 17, 19/2, 20, 21/1, 22, 23, 24, 25, 26, 27, 28, 29, 38, 39/1, 40, 41/7, 42/1, 42/2, 43/1, 43/3, 43/10, 43/11, 44, 46, 47, 49, 51, 52/1, 52/2, 53, 54, 56, 58/1, 60/1, 61, 65, 68/2, 72/1, 72/2, 73, 74/1, 74/2, 75, 76, 77, 78/5, 83/3, 84/1, 85/3, 85/4, 90/2, 92/2, 92/4, 109/5, 109/6, 110/1, 113/2, 113/3, 113/4, 113/5, 113/6, 114/4, 114/10, 114/11, 114/12, 116/7, 116/8, 117/1, 117/3, 118/2, 119/3, 120/3, 121/2, 121/3, 121/4, 122/3, 123/3, 123/4, 124/7, 124/8, 126/1, 127/2, 128/1, 128/2, 128/3, 134/6, 138/1, 139/1, 142, 143, 147, 160/1, 162/6, 162/7, 175, 186

3. Ochrona środowiska, przyrody i krajobrazu

1) ochrona powietrza – inwestycja nie będzie powodować uciążliwości zapachowych i zanieczyszczeń powietrza,
2) ochrona wód – inwestycja nie spowoduje skażenia wód,
3) ochrona gleby – inwestycja nie spowoduje zanieczyszczenia gleby i ziemi,
4) ochrona przed hałasem, wibracjami i polami elektromagnetycznymi – inwestycja nie będzie powodować hałasu, wibracji i pola elektromagnetycznego,
5) obiekty i tereny chronione – w rejonie realizacji sieci brak jest form ochrony przyrody oraz obiektów chronionych,
6) roboty ziemne oraz inne roboty związane z wykorzystaniem sprzętu mechanicznego lub urządzeń technicznych, prowadzone w pobliżu drzew lub krzewów albo ich zespołów, mogą być wykonywane wyłącznie w sposób nieszkodzący drzewom lub krzewom. Usunięcie drzew lub krzewów z terenu nieruchomości może nastąpić za zezwoleniem burmistrza wydanym na wniosek władającego, z tym że organ może uzależnić udzielenie zezwolenia od przeniesienia drzew lub krzewów we wskazane przez siebie miejsce albo zastąpienia drzew lub krzewów przewidzianych do usunięcia innymi drzewami lub krzewami,

4. Tereny i obiekty podlegające ochronie na podstawie przepisów odrębnych

1) teren górniczy „Jedlina Zdrój"- przy realizacji inwestycji należy uwzględnić następujące czynniki geologiczno-górnicze. W rejonie inwestycji występują górnokarbońskie utwory formacji z Zaclerza- ogniwo z Gorców o łącznej miąższości 250,0 m. Tworzą je zlepieńce, piaskowce, mułowce i iłowce z pokładami węgla. Skały górnokarbońskie pokryte są 2,0m warstwą zwietrzelin. Krążenie wód w utworach karbońskich odbywa się głównie w spękaniach wietrzeniowych (wody płytkie) i spękaniach o genezie tektonicznej. Złoże wód leczniczych w Jedlinie związane jest z drugim głębszym typem krążenia. Słabo wykształcona warstwa izolująca, duża zmienność parametrów filtracyjnych i obecność starych zrobów kopalnianych powodują, że wody te są narażone na zanieczyszczenia,
2) strefa ochrony uzdrowiskowej – należy przestrzegać ustaleń zawartych w statusie uzdrowiska,

5. Ochrona dziedzictwa kulturowego i zabytków oraz dóbr kultury współczesnej

1) Obszary i obiekty zabytkowe – nie występują,
2) Stanowiska archeologiczne – nie występują,

STAROSTWO POWIATOWE
w Wałbrzychu

3) Kto w trakcie prowadzenia robót budowlanych lub ziemnych, odkrył przedmiot, co do którego istnieje przypuszczenie, iż jest on zabytkiem jest zobowiązany: wstrzymać wszelkie roboty mogące uszkodzić lub zniszczyć odkryty przedmiot, zabezpieczyć przy użyciu dostępnych środków ten przedmiot i miejsce jego odkrycia, niezwłocznie zawiadomić o tym wojewódzkiego konserwatora zabytków lub Burmistrza Jedliny Zdrój,
4) Inwestor zobowiązany jest do powiadomienia służby ochrony zabytków o terminie rozpoczęcia i zakończenia prac ziemnych z 7 dniowym wyprzedzeniem celem zorganizowania nadzoru archeologiczno- konserwatorskiego przez służby i na koszt Wojewódzkiego Urzędu Ochrony Zabytków.

6. **Obsługa w zakresie infrastruktury technicznej i komunikacji**
   1) przy realizacji przepompowni mechanicznej przewiduje się wykonanie przyłącza energetycznego do jej zasilania zgodnie z warunkami technicznymi wydanymi przez zarządcę sieci,
   2) na umieszczenie urządzeń lub prowadzenie prac w obrębie pasa drogowego inwestor winien przed wystąpieniem o pozwolenie na budowę i rozpoczęciem robót uzyskać zgodę na wejście na grunt oraz decyzję na zajęcie pasa drogowego od właściwego zarządcy drogi.
   -nie należy lokalizować projektowanej kanalizacji sanitarnej w chodnikach przy ul. Kłodzkiej na wysokości budynków 61-65 oraz 71-75
   -projekt budowlany projektowanej kanalizacji sanitarnej w pasie drogi wojewódzkiej Nr.381 należy uzgodnić z **Dolnośląskim Zarządem Dróg Wojewódzkich we Wrocławiu**
   3) usytuowanie projektowanej sieci uzbrojenia terenu należy uzgodnić z zespołem uzgadniania dokumentacji projektowej starostwa powiatowego a w przypadku kolizji z urządzeniami melioracyjnymi w **Dolnośląskim Zarządzie Melioracji i Urządzeń Wodnych we Wrocławiu Oddział w Świdnicy**

7. **Ochrona interesów osób trzecich**
   1) przed rozpoczęciem robót. inwestor winien uzyskać zgodę właścicieli na wejście na grunt dla projektowanej inwestycji
   2) planowana inwestycja nie może naruszać interesów osób trzecich i powinna być realizowana z koniecznością:
   a) zapewnienia dostępu do drogi publicznej – prace należy prowadzić w sposób umożliwiający korzystanie przez właścicieli z nieruchomości przyległych,
   b) ochrony przed pozbawieniem możliwości korzystania z wody, energii elektrycznej oraz ze środków łączności,
   c) dopływu światła dziennego do pomieszczeń przeznaczonych na pobyt ludzi,
   d) ochrony przed uciążliwościami powodowanymi przez hałas, wibracje, zakłócenia elektryczne, promieniowanie,
   e) ochrony przed zanieczyszczeniem powietrza, wody lub gleby.

Linie rozgraniczające teren inwestycji oznaczone są na mapie, stanowiącej załącznik nr 1 do niniejszej decyzji.

u z a s a d n i e n i e

Z wnioskiem o ustalenie warunków zabudowy i zagospodarowania terenu dla inwestycji celu publicznego polegającej na budowie kolektora sanitarnego wraz z przykanalikami w ul. Kłodzkiej, Włościańskiej, Górniczej, Krótkiej w Jedlinie Zdroju wystąpił kierownik Referatu Gospodarki Miejskiej i Inwestycji Urzędu Miejskiego w Jedlinie Zdroju ul. Poznańska 2, 58-

STAROSTWO POWIATOWE
w Wałbrzychu

330 Jedlina Zdrój. Wniosek zawierał elementy, które zostały określone w art. 52 ust. 1 i 2 ustawy o planowaniu i zagospodarowaniu przestrzennym.
Zgodnie z art. 67 ust.1 ustawy z dnia 7 lipca 1994 r. o zagospodarowaniu przestrzennym (jednolity tekst Dz. U. nr 15 z 1999 r., poz. 139z późn. zm) miejscowy plan zagospodarowania przestrzennego obejmujący teren będący przedmiotem wniosku, utracił ważność z dniem 31 grudnia 2002 r. Wobec powyższego mają zastosowanie przepisy art. 50ust. 1 ustawy o planowaniu i zagospodarowaniu przestrzennym dotyczące wydania decyzji o ustaleniu lokalizacji celu publicznego.
Stosownie do przepisu art. 53 ust. 3 ustawy o planowaniu i zagospodarowaniu przestrzennym przeprowadzono analizę stanu prawnego i faktycznego terenu. Analiza wykazała, iż brak jest przeszkód do realizacji inwestycji określonej we wniosku inwestora.
W wyniku przeprowadzonej analizy wniosku, uzyskaniu uzgodnień wynikających z art. 53 ust. 4 ustawy o planowaniu i zagospodarowaniu przestrzennym oraz rozpatrzeniu wszystkich okoliczności faktycznych i prawnych, orzeczono jak w sentencji.
Zgodnie z ustawą o ochronie gruntów rolnych i leśnych nie wymaga uzyskania zgody na zmianę przeznaczenia gruntów rolnych na cele nierolnicze.

Od niniejszej decyzji służy stronom odwołanie do Samorządowego Kolegium Odwoławczego w Wałbrzychu za moim pośrednictwem w terminie 14 dni od dnia jej doręczenia.

Zgodnie z art. 53 ust. 6 ustawy o planowaniu i zagospodarowaniu przestrzennym odwołanie od decyzji celu publicznego powinno zawierać zarzuty odnoszące się do decyzji, określać istotę i zakres żądania będącego przedmiotem odwołania oraz wskazywać dowody uzasadniające to żądanie.

Niniejsza decyzja jest ostateczna
21.01.2005 r.

Otrzymują:
1. Referat Gospodarki Miejskiej i Inwestycji Urzędu Miejskiego w Jedlinie Zdroju.
2. Strony postępowania i właściciele działek objętych planowaną inwestycją zgodnie z rozdzielnikiem pozostającym w aktach sprawy.
3. Marszałek Województwa Dolnośląskiego.

Ze względu na ustawę ochronę danych osobowych tzw. Rozdzielnik niniejszej decyzji pozostaje w aktach sprawy

Projekt decyzji o lokalizacji inwestycji celu publicznego przygotował:

mgr inż. arch. Mirosław Śmietanka, członek Zachodniej Okręgowej Izby Urbanistów - nr członkowski Z-280 (art. 60 ust. 4 ustawy o planowaniu i zagospodarowaniu przestrzennym).

STAROSTWO POWIATOWE
w Wałbrzychu

STAROSTWO POWIATOWE
w Wałbrzychu

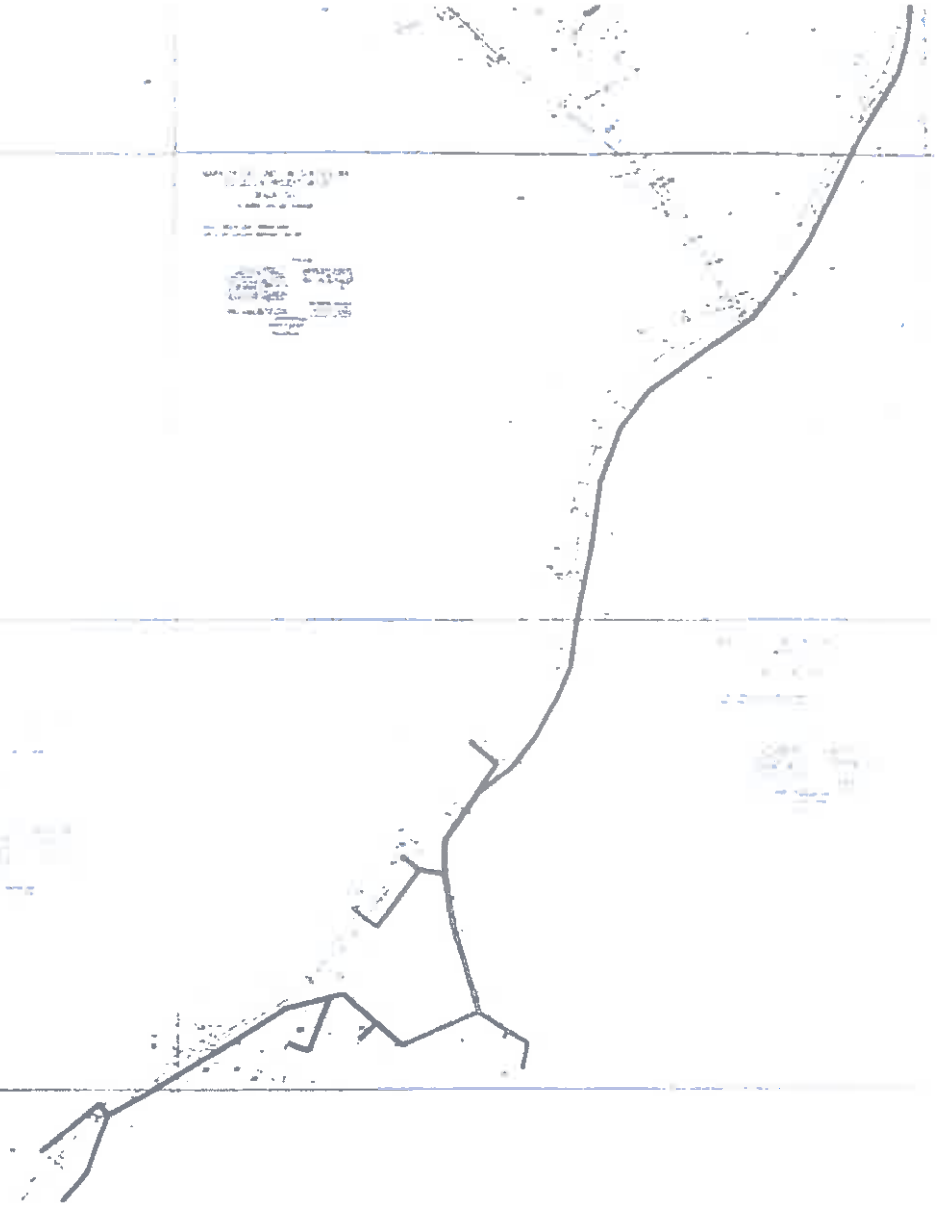

z/ok 2 22.11.2004r

STAROSTWO POWIATOWE
w Wałbrzychu

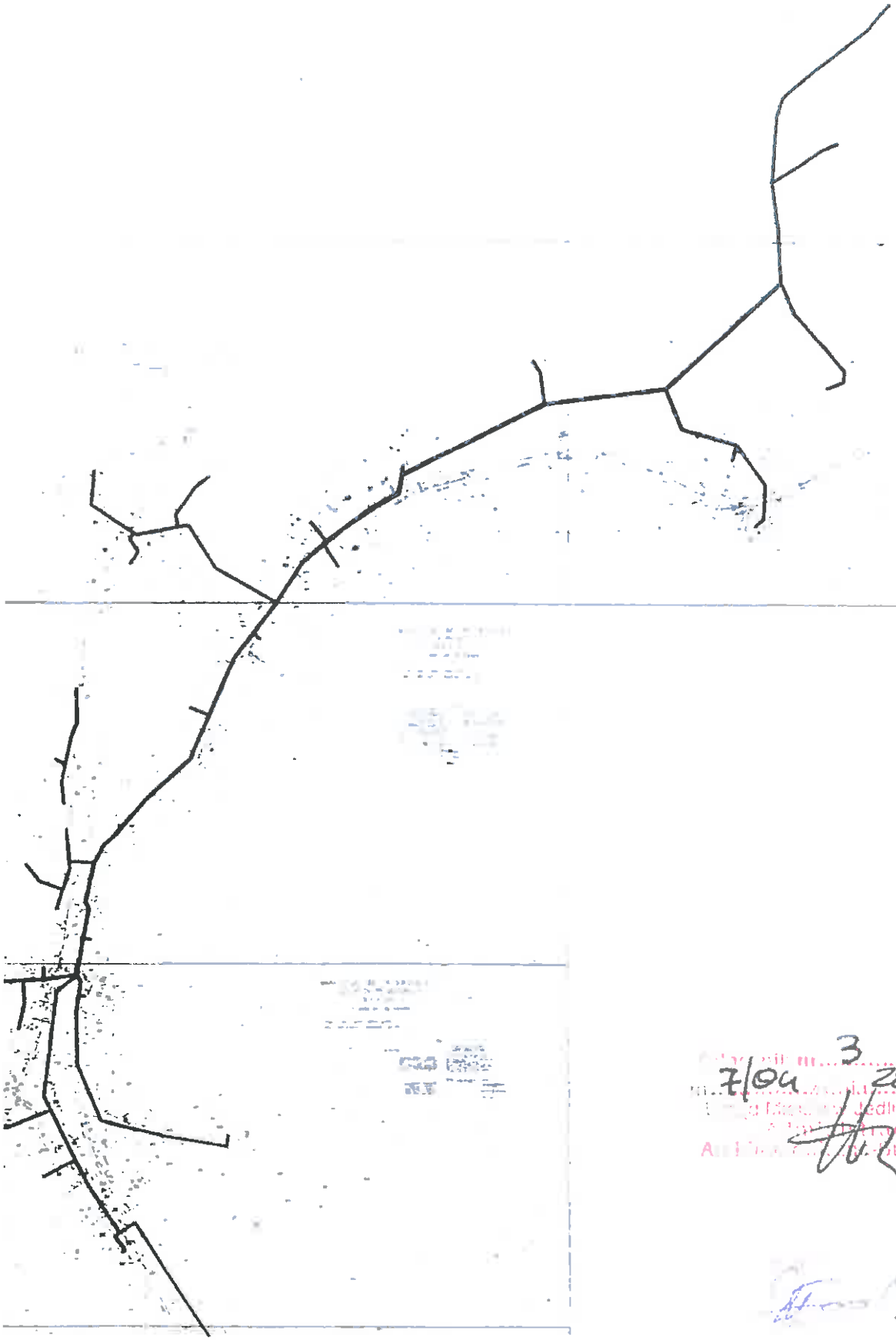

Załącznik nr 3 do decyzji
7/04 z dnia 22.11.2004

STAROSTWO POWIATOWE
w Wałbrzychu

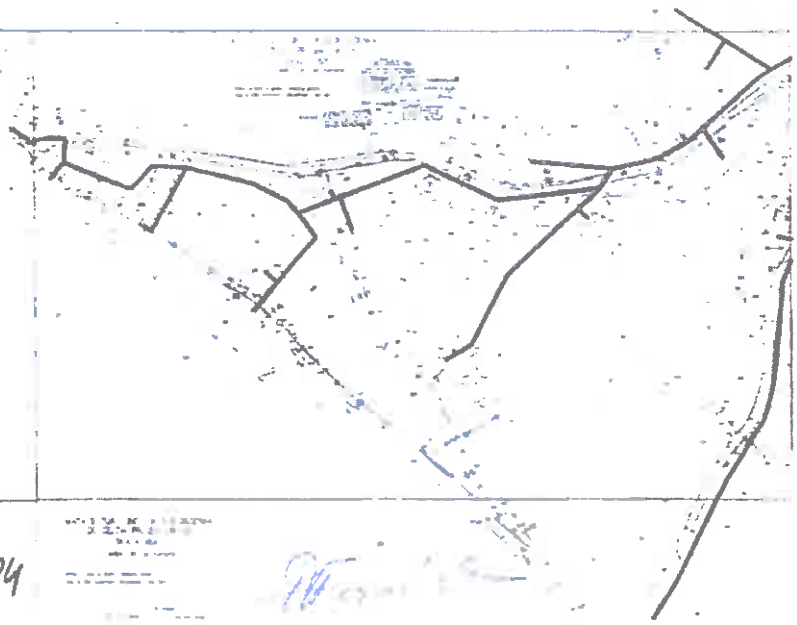

Załącznik nr 4
do 7/04 z dnia 22.01.2004
Starosty Wałbrzyskiego w sprawie zatwierdzenia
Administracji
Architektoniczno-Budowlanej

STAROSTWO POWIATOWE
w Wałbrzychu

Jedlina Zdrój, dnia 2005-01-18

GMI-7331-7/04

D E C Y Z J A

Na podstawie art. 154 oraz art.155 ustawy dnia 14 czerwca 1960 roku Kodeks postępowania administracyjnego (Dz. U. z 2000 r., Nr 98, poz. 1071 z późn. zm.):

z m i e n i a m u s t a l e n i a

decyzji o lokalizacji inwestycji celu publicznego Nr 7/04 Znak:GMI-7331-7/04 z dnia 22.11..2004 roku poprzez:
- zmianę trasy rurociągu tłocznego poprzez wyeliminowanie z terenu działki nr.28 której właścicielem jest Pan Marek Stuczeń.
-zmianę załącznika Nr.3
Pozostałe ustalenia **Decyzji nr 7/04 o lokalizacji inwestycji celu publicznego** polegającej na budowie kolektora sanitarnego w ul. Kłodzkiej ,Włościańskiej, Górniczej ,Krótkiej i Pokrzywianka pozostają bez zmian.

U z a s a d n i e n i e

W dniu 22.11..2004 roku została wydana Decyzja Nr 7/04 Burmistrza Miasta Jedlina-Zdrój w sprawie ustalenia lokalizacji inwestycji celu publicznego. Ustalona w decyzji trasa kolektora tłocznego w działce nr.28 obręb Kamieńsk w Jedlinie-Zdroju kolidowała z planami inwestycyjnymi właściciela działki .Na wniosek Pana Marka Stucznia zmieniono trasę rurociągu co w całości zaspakaja żądanie strony.
Niniejsza decyzja nie rodzi praw do terenu oraz nie narusza prawa własności i uprawnień osób trzecich (art. 63 ust. 2 ustawy o planowaniu i zagospodarowaniu przestrzennym).
Wnioskodawcy, który nie uzyskał prawa do terenu, nie przysługuje roszczenie o zwrot nakładów poniesionych w związku z otrzymaną decyzją ustalającą warunki zabudowy (art. 63 ust. 4 ustawy o planowaniu i zagospodarowaniu przestrzennym).
Od niniejszej decyzji służy stronom odwołanie do Samorządowego Kolegium Odwoławczego za pośrednictwem Burmistrza Jedliny Zdrój w terminie 14 dni od dnia jej doręczenia.

Otrzymują
1. Marek Stuczeń
2. Tablice ogłoszeń -szt 3
3. GMI-a a

Sporządził A.L.

STAROSTWO POWIATOWE
w Wałbrzychu

Urząd Miasta i Gminy Zdrój
wpłynęło
14 STY. 2005
Wał...
nr 300
podpis

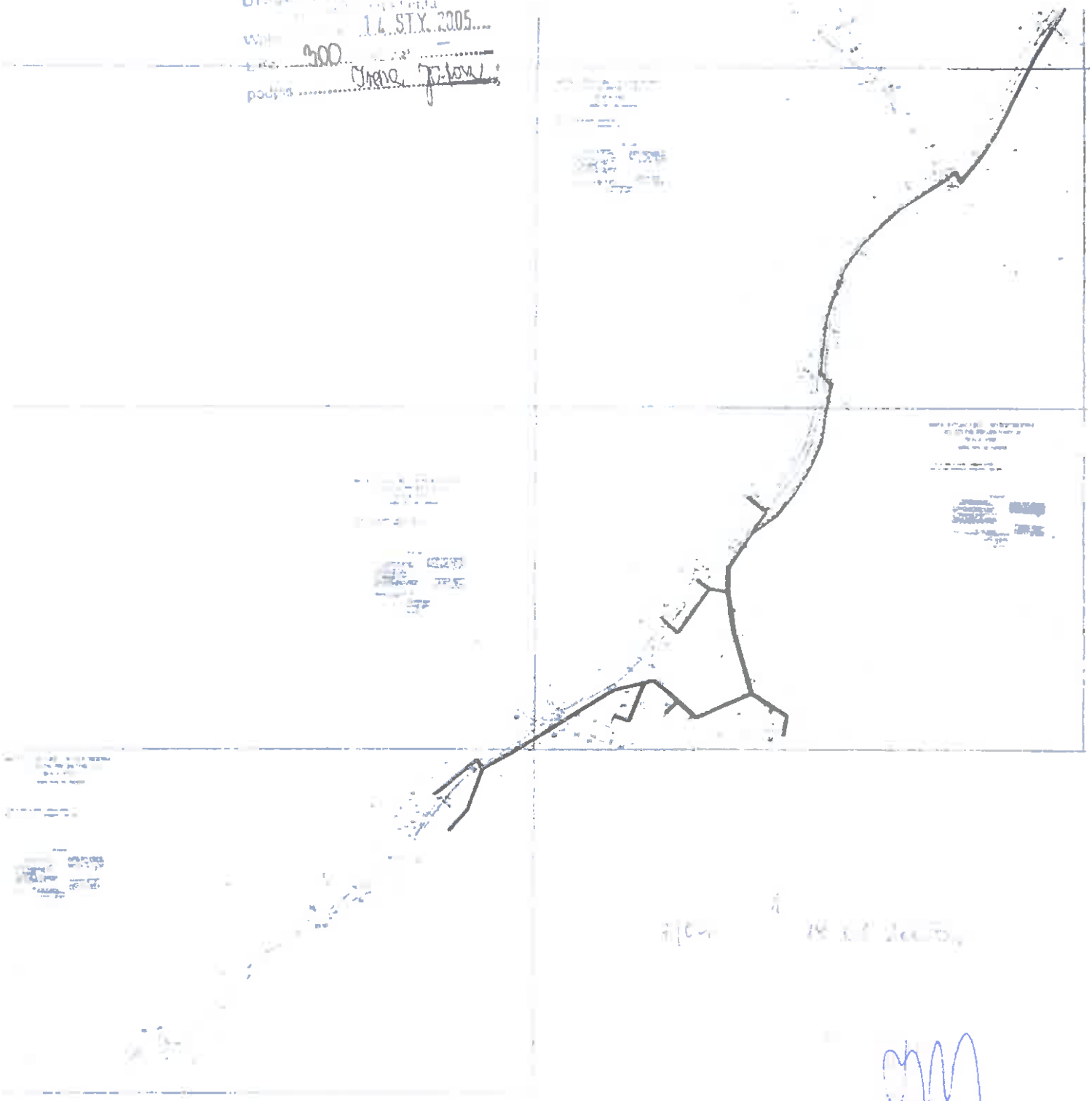

STAROSTWO POWIATOWE
w Wałbrzychu

Jedlina-Zdrój dnia 26.11.2004 r.

GMI-7331-26/04

POSTANOWIENIE

Na podstawie art. 46 ust.3 i ust. 4 pkt. 1,art.51 ust.3 i 8 ustawy z dnia 27 kwietnia 2001 roku prawo ochrony środowiska (Dz. U. Nr 62, poz. 627 z póź. zm),§3 ust.12 lit.f, § 4 Rozporządzenia Rady Ministrów w sprawie określenia rodzajów przedsięwzięć mogących znacząco oddziaływać na środowisko oraz szczegółowych kryteriów związanych z kwalifikowaniem przedsięwzięć do sporządzenia raportu o oddziaływaniu na środowisko z dnia 24 września 2002 r. (Dz.U Nr.179 poz. 1490) oraz art. 106 § 5 ustawy z dnia 14 czerwca 1960 r. kodeks postępowania administracyjnego (Dz. U . z 200 r. Nr. 98, poz. 1071 z póź. zm.), Burmistrz Miasta Jedlina-Zdrój

postanawia :

odstąpić od sporządzania raportu o oddziaływaniu na środowisko dla zadania inwestycyjnego pn: „Budowa sieci kanalizacji sanitarnej wraz z niezbędnymi urządzeniami (studzienki, przepompownie) z odprowadzeniem ścieków poprzez istniejące sieci do oczyszczalni ścieków " realizowanego w obrębie ul. Kłodzkiej, Włościańskiej, Krótkiej, Górniczej i Pokrzywianki w Jedlinie-Zdroju.

Uzasadnienie

W dniu 8 lipca 2004 r. do Urzędu Miasta w Jedlinie-Zdroju wpłynął wniosek Referatu Gospodarki Miejskiej i Inwestycji tut. Urzędu o wydanie decyzji lokalizacji inwestycji celu publicznego dla zadania jak wyżej.
Zgodnie z art. 51 pkt. 3 ust. 1 ustawy z dnia 27 kwietnia 2001 r. prawo ochrony środowiska Burmistrz Miasta Jedlina-Zdrój wystąpił do Starosty Wałbrzyskiego o wydanie opinii co do zakresu raportu oddziaływania inwestycji na środowisko. Starosta Powiatu Wałbrzyskiego pismem z dnia28 sierpnia 2004 r. znak : TOŚ-7633-31/04 poinformował, że zadanie **nie wymaga** sporządzenia raportu o oddziaływaniu przedsięwzięcia na środowisko. Uwzględniając szczegółowe kryteria związane z kwalifikowaniem przedsięwzięcia mogące znacząco oddziaływać na środowisko ujęte w § 4 Rozporządzenia Rady Ministrów oraz opinii Starosty Wałbrzyskiego należało orzec jak w sentencji.

POUCZENIE

Od niniejszego postanowienia stronie służy zażalenie do Samorządowego Kolegium Odwoławczego w Wałbrzychu za moim pośrednictwem złożone w terminie 7 dni od dnia jego otrzymania.

Otrzymują
1. Wnioskodawca
2. Starostwo Powiatowe w Wałbrzychu
3. a a

Sporządził A Lis

Wałbrzyskie Przedsiębiorstwo Wodociągów i Kanalizacji
DZIAŁ TECHNICZNO INWESTYCJI
I WDR

STAROSTWO POWIATOWE
w Wałbrzychu

Wałbrzych, dnia 22.09.2004

Nasz znak:NT/10029/1234/04

Wasze pismo:

Gmina Jedlina -Zdrój
ul. Poznańska 2
58-330 Jedlina Zdrój

ZAPEWNIENIE
~~DOSTAWY WODY~~ I ODBIORU ŚCIEKÓW
ORAZ WARUNKI TECHNICZNE PRZYŁĄCZENIA DO SIECI

W oparciu o bilans ~~zapotrzebowania wody~~ i odprowadzania ścieków Wałbrzyskie Przedsiębiorstwo Wodociągów i Kanalizacji sp. z o. o. w Wałbrzychu zapewnia:

1. **dostawę wody** , począwszy od roku , ----w ilości:

   Qśr.dob. = ------- m³/d Qmax.dob. =.------ m³/d

2. **odbiór ścieków bytowo-gospodarczych** , począwszy od roku 2004 , w ilości:

   Qśr.dob. = 81,60 m³/d Qmax.dob. = 114,24 m³/d

dla potrzeb : bytowo gospodarczych budynków przy ul. Kłodzkiej, Włościańskiej, Krótkiej, Górniczej, Pokrzywianki w Jedlinie Zdroju
(rodzaj obiektu) (miejscowość)

Jednocześnie informuje się, że ~~zapewnienie dostawy wody~~ nie obejmuje ciągłości jej dopływu oraz niezmienności jej ciśnienia.

Warunki techniczne do projektowania przedstawiono na załączonym planie sytuacyjno-wysokościowym w skali 1 : 500 (1 : 1000).

Zapewnienie wygasa z upływem lat dwóch.

Należy opracować projekt budowlany przyłączy (sieci): ~~wodociągowego~~ i kanalizacji sanitarnej, który należy uzgodnić z tutejszym Przedsiębiorstwem w zakresie wydanych warunków technicznych przyłączenia do sieci ~~wodociągowo~~-kanalizacyjnej.

89140457 5
WAŁBRZYSKIE PRZEDSIĘBIORSTWO
WODOCIĄGÓW I KANALIZACJI Sp. z o.o.
58-300 Wałbrzych, Aleja Wyzwolenia 39
CENTRUM OBSŁUGI KLIENTA
tel. 074 64 88 152, tel./fax 074 64 88 175
NIP 886-26-49-062

04.06.2007 r.
przedłużono do
dnia 05.06.2009 r.

Centrum Obsługi Klienta
KIEROWNIK
Działu Technicznego Obsługi Klienta
mgr inż. Jerzy Kucharczyński

PREZES ZARZĄDU
mgr inż. Augustyn Skrętkowicz

...monalnych zewnętrznych ~~sieci wodociągowej~~
...na podstawie inwentaryzacji
...WPWiK Sp. z o.o. Wałbrzych. Głębokość
...wodów ~~wodociągowych~~ wynosi około
...pod terenem przewodów kanalizacyjnych
...na rysunku (~~.....~~), w tym rejonie
...ułożenia przewodów w ulicy się w granicach
...min .....bar. do p. max ..... bar.
...niejsze warunki techniczne do projektowania
...ważność po upływie dwóch lat od daty wydania
Wałbrzych, dnia 24.08.2004

Wałbrzyskie Przedsiębiorstwo
Wodociągów i Kanalizacji
Spółka z o.o.
DZIAŁ TECHNIKI, INWESTYCJI
I WDROŻEŃ

nowo proj. kanał sanit. φ200 PVC

STAROSTWO POWIATOWE
w Wałbrzychu

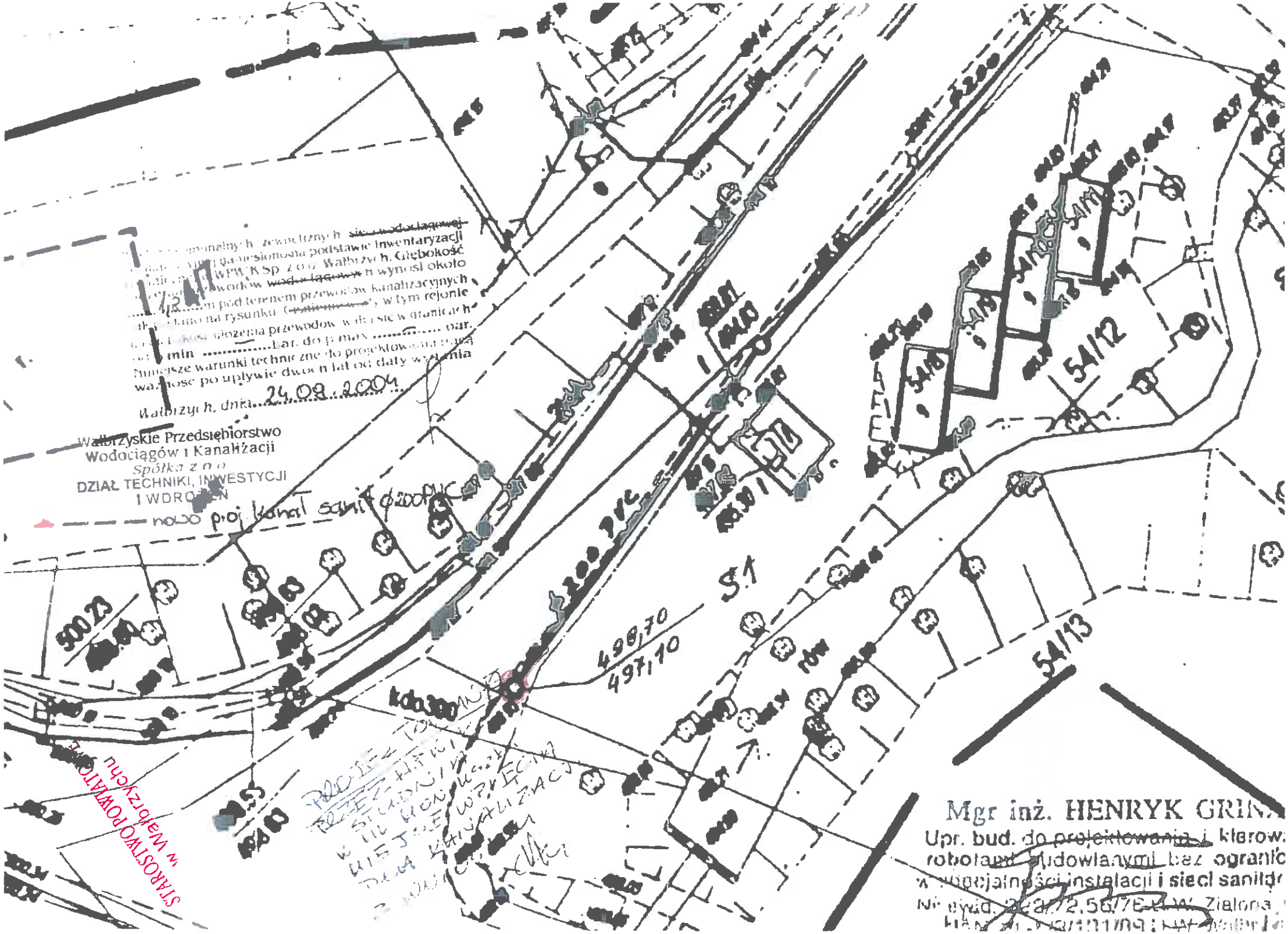

Mgr inż. HENRYK GRIN...
Upr. bud. do ~~projektowania~~ i kierow.
robotami budowlanymi bez ograniczeń
w specjalności instalacji i sieci sanitarnych
Nr ewid. 228/2.56/7E ul. W. Zielona
HAN... 9/1211/09 ; NAT...

STAROSTWO POWIATOWE
w Wałbrzychu

Jedlina Zdrój 27.08.2004r.

GMI-2212 1 04

Biuro Projektowe
„KANWOOD"
w Miłoszycach
ul. Długa 4 1

Zgodnie z ustaleniami przesyłamy informację o liczbie mieszkańców dla projektu kanalizacji sanitarnej objętej mową ZPZ/342 24 04 z dnia 02.08.2004 r.

1.	ul. Kłodzka	-71 mieszkańców
2.	ul. Włościańska	-104 mieszkańców
3.	ul Pokrzywianka	-56 mieszkańców
4.	ul. Górnicza	-53 mieszkańców
5.	ul. Krótka	-37 mieszkańców
	Razem:	431 mieszkańców

Do celów projektowych należy przyjąć ilość mieszkańców wg poniższego zestawienia:

1.	ul. Kłodzka	-200 mieszkańców
2.	ul. Włościańska	-250 mieszkańców
3.	ul. Pokrzywianka	-100 mieszkańców
4.	ul. Górnicza	- 80 mieszkańców
5.	ul. Krótka	- 50 mieszkańców
	Razem:	680 mieszkańców

Otrzymują:
1.adresat
2.GMI-a/a

STAROSTWO POWIATOWE
w Wałbrzychu

AGENCJA NIERUCHOMOŚCI ROLNYCH
ODDZIAŁ TERENOWY WE WROCŁAWIU
Sekcja Terenowa w Świdnicy
58-100 Swidnica, ul Kliczkowska 28
tel / fax (0-74) 851 22 72, 853 87 66

SGZ-IV-4201/11-2/2005 WG

Świdnica 4.02.2005 r.

Biuro Projektowe
KANWOD – Wartalscy

Miłoszyce ,ul. Długa 4/1
55 – 230 JELCZ - LASKOWICE

W odpowiedzi na pismo z dnia 20.12.2004 roku , Agencja Nieruchomości Rolnych we Wrocławiu Sekcja Terenowa w Świdnicy informuje, że wyraża zgodę na zabudowę sieci kanalizacji sanitarnej na działkach nr 39/1 i 114/12 obręb Kamieńsk zgodnie z proponowaną trasą pokazaną na załączonym planie sytuacyjnym na n/ w warunkach

- przed rozpoczęciem robót zawiadomić użytkowników działki o mających nastąpić robotach i ustalić z nimi warunki techniczne i termin wejścia na grunt,
- wypłacić odszkodowanie za zajęcie terenu i zniszczone urządzenia uprawy rolne wg. „Cen wolnorynkowych".
- po zakończeniu robót uporządkować teren, doprowadzając go do stanu zgodnego z jego przeznaczeniem
- powiadomić zainteresowane osoby i właściciela o zakończeniu robót i zejściu z nieruchomości
- w przypadku zmian uwzględnić je w projekcie, oraz uwidocznić w załącznikach graficznych,
- uzgodnienie jest ważne do chwili zmiany właściciela działki,
- przed wejściem na grunt należy sprawdzić w ewidencji gruntów lub w Agencji Nieruchomości Rolnych czy nastąpiła zmiana właściciela nieruchomości działki,
- jeżeli na działkach, przez które przebiega projektowana sieć znajdują się obiekty zabytkowe należy uzyskać opinię Konserwatora Zabytków.

Z up. Dyrektora Oddziału
KIEROWNIK
Sekcji Terenowej ANR
Stanisław Oczkos

Do wiadomości
1 Administracja Zasobu W R S P w Swidnicy
z/s w Ławicy, Ławica 23, 57-300 Kłodzko
2 Dzierzawca Zenon Kaliszczak ,
Ul Kłodzka 61/6, 8-330 Jedlina Zdr

Opracował
Włodzimierz Gawałek

STAROSTWO POWIATOWE
w Wałbrzychu

Jedlina-Zdrój 21.01.2005

GMI-5544-44/04

Biuro Projektowe KANWOD Wartalscy
Andrzej Wartalski, Jerzy Wartalski
Miłoszyce, ul. Długa 4/1
55-230 Jelcz-Laskowice

W odpowiedzi na Państwa wniosek w sprawie uzgodnienia projektu kanalizacji sanitarnej dla Kamieńska oraz uzgodnienia lokalizacji elementów systemu kanalizacyjnego na działkach gminnych w obrębie Glinica nr 54/13 i 127/3 oraz w obrębie Kamieńsk nr 11/2, 12/2, 15, 16/2, 17, 20, 23, 27, 29, 40, 41/7, 42/1, 42/2, 43/10, 43/11, 44, 47, 52/2, 54, 58/1, 61, 72/1, 72/2, 74/2, 76, 85/3, 90/2, 92/2, 110/1, 113/5, 113/6, 114/10, 116/7, 116/8, 117/1, 117/3, 118/2, 119/3, 120/3, 121/2, 121/4, 122/3, 123/3, 123/4 138/1, 142, 143, 147, 160/1, 162/6 i 162/7 uzgadniam bez uwag.

Otrzymują
1 Adresat
2 GMI-a a

Sporządził E. Serafin

PKP ENERGETYKA

Wałbrzych, 14 luty 2005 r.

STAROSTWO POWIATOWE
w Wałbrzychu

EZ12-5/1b/2004/08/2005

Biuro Projektowe KANWOD Wartalscy
Andrzej Wartalski, Jerzy Wartalski
Miłoszyce ul. Długa 4/1
55-230 Jelcz Laskowice

Dot. uzgodnienia przebiegu urządzeń podziemnych – m. Jedlina-Zdrój ul. Kłodzka, dzielnica ***Kamieńsk.***

W odpowiedzi na pismo z dnia 20.12.2004 r. „PKP ENERGETYKA" spółka z o.o. Zakład Dolnośląski Dział Eksploatacji w Wałbrzychu informuje, że w omawianym terenie nie posiada urządzeń elektroenergetycznych PKP Energetyka.

DYREKTOR ZAKŁADU
z up
mgr inż. Ryszard Grabiński
(Główny Inżynier)

„PKP ENERGETYKA" spółka z o o
Zakład Dolnośląski
ul Joanitów 13, 50-525 Wrocław
Dział Eksploatacji
ul Armii Krajowej 1B, 58-302 Wałbrzych

tel (+48 74) 84 74 332
fax (+48 74) 84 74 331
zek walbrzych@pkp com pl

Sąd Rejonowy dla m st Warszawy
XIX Wydział Gospodarczy
Krajowego Rejestru Sądowego
numer KRS 0000014327

NIP 526-25-42-704
REGON 017301607

PKP

TK Telekom

Wpłynęło 26 MAR. 2007 STAROSTWO POWIATOWE w Wałbrzychu

Znak sprawy GMI-7020-17/07

Data wpływu prac

TELEKOMUNIKACJA KOLEJOWA Spółka z o.o.

ZAKŁAD TELEKOMUNIKACJI WE WROCŁAWIU

Dział Utrzymania Sieci

Wrocław, dnia 22.03.2007 roku

Nr LZTUa-508/2-47/2007

Ref.:Zbigniew Błaszczyk
Tel.: (071) 717 4443
e-mail:z.blaszczyk@tktelekom.pl

Dot: Aktualizacji uzgodnienia Nr LZTTa-5082-024/2005 z dnia 25.02.2005r.

Stwierdzam zgodność kserokopii z oryginałem
Jedlina-Zdrój, z dnia 30 KWI. 2007

Z up. Burmistrza Miasta
Marek Fedoruk
ZASTĘPCA BURMISTRZA

URZĄD MIASTA
JEDLINA - ZDRÓJ
ULICA POZNAŃSKA 2
58 – 330 JEDLINA ZDRÓJ

W odpowiedzi na Wasze pismo numer GMI-7020-17/07 z dnia 14.03.2007. roku TELEKOMUNIKACJA KOLEJOWA sp. z o.o. z siedzibą w Warszawie – ZAKŁAD TELEKOMUNIKACJI WE WROCŁAWIU w załączeniu zwraca zaktualizowany uzgodniony projekt budowlany kanalizacji sanitarnej Ø 200 PVC dla budownictwa mieszkaniowego osiedla Kamieńsk w Jedlinie Zdroju wzdłuż linii kolejowej:

Nr 286 relacji: KŁODZKO GŁÓWNE – WAŁBRZYCH GŁÓWNY
w km 47,500 – 47,700

Załączony do pisma projekt – uzgadnia się z podanymi uwagami.

1. W rejonie przewidzianych robót przebiegają telekomunikacyjne kable szlakowe będące własnością – TELEKOMUNIKACJA KOLEJOWA Sp.zo.o. z siedzibą w Warszawie – Zakład Telekomunikacji we Wrocławiu, których trasa została naniesiona na załączone plany sytuacyjno – wysokościowe.
2. Kable telekomunikacyjne posadowione są na głębokości od 0,80 – 1,0 m.
3. Kable te bezpośrednio nie kolidują z przewidzianym zakresem robót w tym rejonie.
4. Prace w pobliżu posadowienia telekomunikacyjnych kabli wykonywać z zachowaniem obowiązujących norm, przepisów bhp oraz zaleceń służb utrzymania kolei tak ażeby nie uszkodzić istniejącej sieci telekomunikacyjnej nasze spółki.
5. W razie uszkodzenia istniejącej sieci winę ponosi Wykonawca robót.

Uzgodnienie niniejsze jest ważne przez okres 2 lat, od daty jego wydania.
Rozpoczęcie robót po terminie ważności uzgodnienia możliwe będzie po dokonaniu aktualizacji powyższego uzgodnienia.

Z poważaniem:

Dyrektor Techniczny
mgr inż. Paweł Nowak

PKP

TK Telekom

STAROSTWO POWIATOWE w Wałbrzychu

TELEKOMUNIKACJA KOLEJOWA

ZAKŁAD TELEKOMUNIKACJI WE WROCŁAWIU

Dział **Techniki**

Wrocław, dnia 25.02 2005 roku

Nr LZTTa-5082-024/2005

Ref Zbigniew Błaszczyk
Tel (071) 369 4443
e-mail z.blaszczyk@pkp.com.pl

BIURO PROJEKTOWE
KANWOD WARTALSCY
Andrzej Wartalski, Jerzy Wartalski
MIŁOSZYCE, ul. Długa 4/1
55 – 230 JELCZ LASKOWICE

W odpowiedzi na Wasze pismo numer (bez numeru) z dnia 07.02.2005 roku TELEKOMUNIKACJA KOLEJOWA sp. z o.o – ZAKŁAD TELEKOMUNIKACJI WE WROCŁAWIU w załączeniu zwraca uzgodniony projekt budowlany kanalizacji sanitarnej Ø 200 PVC dla budownictwa mieszkaniowego osiedla Kamieńsk w Jedlinie Zdroju wzdłuż linii kolejowej:

Załączony do pisma projekt – uzgadnia się z niżej podanymi uwagami.

1 W rejonie przewidzianych robót przebiegają telekomunikacyjne kable szlakowe będące własnością Grupy PKP S.A. których trasa została naniesiona na załaczone plany sytuacyjno - wysokościowe
2. Kable telekomunikacyjne posadowione są na głębokości około 0,80 – 1,0 m
3 Kable bezpośrednio nie kolidują z przewidzianym zakresem robót.
4. Prace w pobliżu posadowienia telekomunikacyjnych kabli wykonywać z zachowaniem obowiązujących norm, przepisów bhp oraz zaleceń służb utrzymania kolei tak ażeby nie uszkodzić istniejącej sieci telekomunikacyjnej naszej spółki.

Uzgodnienie niniejsze jest wazne przez okres 2 - lat, od daty jego wydania
Rozpoczęcie robót po terminie ważności uzgodnienia mozliwe będzie po dokonaniu aktualizacji powyższego uzgodnienia

Z powazaniem

DYREKTOR
wz
mgr inż. Paweł Nowak
Z-ca Dyrektora ds. Technicznych

50-443 Wrocław ulica Pułaskiego 52
tel. + 48 71 369 44 43 fax + 48 71 369 44 18 http //www.TKTelekom.pl e-mail r.niemiec@tktelekom.pl

STAROSTWO POWIATOWE
w Wałbrzychu

POLSKIE KOLEJE PAŃSTWOWE Spółka Akcyjna

CENTRALA
Zakład Gospodarowania
Nieruchomościami w Wałbrzychu

ul. Armii Krajowej 35
58-302 Wałbrzych
tel.: (48-74) 84 74 313
tel. kol (985-889) 313
fax (48-74) 84 74 312
fax kol (985-889) 312
e-mail nz6 walbrzych@pkp com pl

Wałbrzych, dn 20.04.2005 r.

NZ6g- 614/19/05

Biuro Projektów KANWOD Wartalscy
Andrzej Wartalski, Jerzy Wartalski
Miłoszyce ul. Długa 4/1
55-230 JELCZ - LASKOWICE

dotyczy: naniesienia uzbrojenia

PKP S.A .Centrala Zakład Gospodarowania Nieruchomościami w Wałbrzychu odsyła dwa egzemplarze operatu budowlanego dot. przejścia kanalizacji sanitarnej po terenie dz. 126/7 obręb Glinica gm. Jedlina Zdrój na wysokości linii kolejowej nr 286 relacji *Kłodzko Główne – Wałbrzych Główny od km 47,500 do km 47,545*
na wskazanym obszarze brak urządzeń podziemnych i nadziemnych NZ Wałbrzych i pozytywnie uzgadnia się przebieg kanalizacji sanitarnej

Sporządził Ewa Słowikowska

[illegible]
[illegible]

[illegible] Zbigniew Bauch

Dolnośląski Zarząd Dróg Wojewódzkich
we Wrocławiu

DZDW / ED / 4013 / 18 / 05

Wrocław 29.03.2007r.

STAROSTWO POWIATOWE w Wałbrzychu

1071

DECYZJA Nr 97 / 07

ZMIENIAJĄCA DECYZJĘ Nr 62/05 – DZDW/ED/4013/18/05 z dnia 01.04.2005r. na wniosek strony

Na podstawie art. 155 Ustawy z dnia 14 czerwca 1960r. Kodeksu Postępowania Administracyjnego (Dz.U. z 2001r Nr 98 poz. 1071 z późniejszymi zmianami) a także §14 Statutu Dolnośląskiego Zarządu Dróg Wojewódzkich we Wrocławiu, zatwierdzonego uchwałą Zarządu Województwa Dolnośląskiego Nr 162/99 z dnia 11 czerwca 1999r – Dolnośląski Zarząd Dróg Wojewódzkich we Wrocławiu po rozpatrzeniu wniosku złożonego przez

Znak sprawy GMI-4020-17/07

Gminę Miejską Jedlina-Zdrój
ul. Poznańska 2
58-330 Jedlina-Zdrój

zmienia za zgodą strony decyzję nr 62/05 znak DZDW/ED/4013/18/05 z dnia 01.04.2005r dotyczącą lokalizacji projektowanej kanalizacji sanitarnej wraz z przyłączami w pasie drogi wojewódzkiej nr 381, km: 6+990 ÷ km: 8+473 – ul. Klodzka, Osiedle Kamieńsk w miejscowości Jedlina Zdrój w następujący sposób:

Pkt. 16 decyzji nr 62/05 znak DZDW/ED/4013/18/05 z dnia 01.04.2005r otrzymuje brzmienie:
„Niniejsza decyzja obowiązuje przez okres 2 lat, licząc od daty wydania decyzji zmieniającej i traci swą ważność w przypadku niedotrzymania podanych warunków."

Pozostałe punkty przedmiotowej decyzji pozostają bez zmian.

Uzasadnienie

Dnia 19.03.2007r. wpłynęło do DZDW we Wrocławiu pismo Pana Marka Fedoruka - Zastępcy Burmistrza Miasta Jedlina-Zdrój z prośbą o przedłużenie ważności decyzji nr 62/05 znak DZDW/ED/4013/18/05 z dnia 01.04.2005r .. związku z przedłużająca się procedurą uzyskania pozwolenia na budowę.
Mając powyższe na uwadze Dolnośląski Zarząd Dróg Wojewódzkich postanowił jak na wstępie.

Stwierdzam zgodność kserokopii z oryginałem
Jedlina-Zdrój, z dnia 30 KWI. 2007

Z-ca Burmistrza Miasta
Marek Fedoruk
ZASTĘPCA BURMISTRZA

ul. Krakowska 28, 50-425 Wrocław
REGON 001255179 NIP 897-15-90-801
www.dzdw.wroc.pl
tel.(071) 341-77-52
(071) 341-76-59
(071) 343-87-88
fax. (071) 341-81-72

STAROSTWO POWIATOWE
w Wałbrzychu

Pouczenie

Od niniejszej decyzji służy odwołanie do Samorządowego Kolegium Odwoławczego we Wrocławiu za pośrednictwem Dyrektora Dolnośląskiego Zarządu Dróg Wojewódzkich we Wrocławiu w terminie 14 dni od daty doręczenia.
Zgodnie z Ustawą o opłacie skarbowej z dnia 16 listopada 2006 r. (Dz.U. Nr 225, poz.1635) odwołanie nie podlega opłacie skarbowej.

DYREKTOR

Otrzymują:
1. Adresat
2. Biuro Projektowe KANWOD Wartalscy
   55-230 Jelcz-Laskowice Miłoszyce ul. Długa 4/1
3. Rejonowy Oddział Dróg nr 3
   58-306 Wałbrzych ul. Wieniawskiego 7
4. EP w/m
5. ED a/a

Sprawę prowadzi: Elżbieta Druszcz, tel.: 0-71 341 76 59 wew. 764

Dolnośląski Zarząd Dróg Wojewódzkich
we Wrocławiu

DZDW

D/DW ED 4013 18/05

Wrocław, 01.04.2005 r

STAROSTWO POWIATOWE
w Wałbrzychu

D E C Y Z J A Nr 62/05

Na podstawie art.39 ust.3 i art.40 ust.1,2,3,11,12,15,16 ustawy z dnia 21 marca 1985r. o drogach publicznych (tekst jednolity Dz. U. z 2004r. Nr 204, poz. 2086) oraz §1 ust.1 Rozporządzenia Rady Ministrów z dnia 1 czerwca 2004 r. w sprawie określenia warunków udzielania zezwoleń na zajęcia pasa drogowego (Dz. U. Nr 140, poz. 1481) i art. 104 ustawy z dnia 14 czerwca 1960r. Kodeks Postępowania Administracyjnego (tekst jednolity Dz. U. z 2000r. Nr 98, poz. 1071 z późniejszymi zmianami), oraz §1 Uchwały Zarządu Województwa Dolnośląskiego Nr 1818/01 z dnia 9 października 2001 roku w sprawie udzielenia Zastępcy Dyrektora DZDW we Wrocławiu, Pani Ewie Hryszko pełnomocnictwa do wydawania decyzji administracyjnych, przewidzianych ustawą z dnia 21 marca 1985 r. o drogach publicznych.

Województwo Dolnośląskie - Dolnośląski Zarząd Dróg Wojewódzkich we Wrocławiu po rozpatrzeniu wniosku złożonego przez:

Biuro Projektowe
„KANWOD" Wartalscy
Miłoszyce, ul. Długa 4/1
55-230 Jelcz-Laskowice

wyraża zgodę na lokalizację projektowanej kanalizacji sanitarnej Ø 200 mm PCV wraz z przyłączami w pasie drogowym **drogi wojewódzkiej nr 381, od km 6+990 do km 8+473 – ul. Kłodzka, osiedle Kamieńsk w m. Jedlina Zdrój** na następujących warunkach:

1.Niżej wymienione przekroczenia drogi wojewódzkiej projektowaną kanalizacja sanitarną (8 sztuk) wykonać należy metodą przecisku lub przewiertu w stalowych rurach ochronnych bez naruszania konstrukcji jezdni:

*** arkusz mapy 462.344.0924 - rys. nr 2/2**
- przekroczenie **nr 24** **km 6+990**
ks 200 mm RO 300 mm L= 16,0 m
Lokalizacja komór przeciskowych – w pasie drogowym.
*** arkusz mapy 462.344.0942 - rys. nr 2/5**
- przekroczenie **nr 22** **km 7+225**
ks 200 mm RO 300 mm L= 15,50 m
Lokalizacja komor przeciskowych – w pasie drogowym.
W trakcie wykonywania przecisku należy zabezpieczyć skarpę od strony jezdni.
*** arkusz mapy 462.344.0944 - rys. nr 2/8**
- przekroczenie **nr 9** **km 7+310 do km 7+314**
ks 200 mm RO 300 mm L= 22,0 m

ul. Krakowska 28, 50-425 Wrocław
REGON 001255179 NIP 897-15-90-801
www.dzdw.wroc.pl
tel.(071) 341-77-52
(071) 341-76-59
(071) 343-87-88
fax. (071) 341-81-72

Zwolniono z opłaty skarbowej

STAROSTWO POWIATOWE
w Wałbrzychu

Lokalizacja komór przeciskowych:
- strona prawa: poza pasem drogowym,
- strona lewa: w pasie drogowym.

- przekroczenie **nr 10** **km 7+310 do km 7+322**
ks 90 mm RO 200 mm L=17,50 m
- przekroczenie **nr 7** **km 7+400**
ks 200 mm RO 300 mm L=5,50 m
- przekroczenie **nr 5** **km 7+494**
ks 200 RO 300 mm L=11,0 m

Lokalizacja komór przeciskowych w pasie drogowym.

*** arkusz mapy 462.344.1424 - rys. nr 2/13**
- przekroczenie **nr 11** **km 7+888**
ks 200 mm RO 300 mm L=11,0 m

Lokalizacja komór przeciskowych w pasie drogowym.

*** arkusz mapy 462.344.1531 - rys. nr 2/17**
- przekroczenie **nr 3** **km 8+232 do km 8+267**
ks 200 mm RO 300 mm L=27,0 m
- przekroczenie **nr 2** **km 8+309 do km 8+317**
ks 200 mm RO 300 mm L=12,0 m

Lokalizacja komór przeciskowych:
- po stronie prawej – poza pasem drogowym,
- po lewej stronie - w pasie drogowym,

*** arkusz mapy 462.344.1533 - rys. nr 2/18**
- przekroczenie **nr 1** **km 8+473**
ks 200 mm RO 300 mm L=27,0 m

Lokalizacja komór przeciskowych – w pasie drogowym.

2.Rury ochronne pod jezdnią umieścić na głębokości min.1,5m licząc od rzędnej jezdni do wierzchu rury i wyprowadzić je min. 1,0 m poza pas drogowy lub krawędź jezdni.

3.Zezwala się na wykonanie projektowanej kanalizacji sanitarnej wraz z przyłączami wzdłuż, w pasie drogowym, wykopem otwartym na następujących odcinkach:

*** arkusz mapy 462.344.0942 - rys. nr 2/5 od km 7+120 do km 7+238**
w poboczu gruntowym po prawej stronie drogi,
od km 7+220 do km 7+295
w poboczu utwardzonym asfaltem po lewej stronie drogi, w tym dwa równoległe przekroczenia skrzyżowania z ul. Włościańską przeciskiem – kanalizacja grawitacyjna i kanalizacja ciśnieniowa **od km 7+227 do km 7+249.**
Na powyższym skrzyżowaniu w trakcie wykonywania przecisku należy zabezpieczyć skarpę od strony jezdni

*** arkusz mapy 462.344.0944 - rys. nr 2/8 od km 7+322 do km 7+494**
po prawej stronie drogi:
- w chodniku z płytek betonowych,
- w pasie zieleni,
- w chodniku o nawierzchni asfaltowej,
- w poboczu gruntowym

oraz **od km 7+494 do km 7+579**
w poboczu utwardzonym asfaltem po lewej stronie drogi,

*** arkusz mapy 462.344.1422 - rys. nr 2/10 od km 7+579 do km 7+860**
w poboczu utwardzonym asfaltem po lewej stronie drogi,

*** arkusz mapy 462.344.1424 - rys. nr 2/13 od km 7+860 do km 7+888**

STAROSTWO POWIATOWE
w Wałbrzychu

w poboczu gruntowym po lewej stronie drogi,
oraz **od km 7+888 do km 8+138**
w poboczu gruntowym po prawej stronie drogi.
* **arkusz mapy 462.344.1513 - rys. nr 2/14**
* **arkusz mapy 462.344.1531 - rys. nr 2/16 i 2/17 od km 8+138 do km 8+232**
w poboczu gruntowym po prawej stronie drogi,
* **arkusz mapy 462.344.1531 - rys. nr 2/17**
* **arkusz mapy 462.344.1533 - rys. nr 2/18 od km 8+267 do km 8+309**
w poboczu gruntowym po prawej stronie drogi, oraz
od km 8+364 do km 8+473
w poboczu gruntowym po lewej stronie drogi.

4. Trasę projektowanej kanalizacji poza pasem drogi wojewódzkiej należy uzgodnić z właścicielami i administratorami poszczególnych gruntów.
5. Wykopy należy oznakować i zabezpieczyć zgodnie z zatwierdzonym projektem organizacji ruchu zastępczego (podstawa prawna: Rozporządzenie Ministra Infrastruktury z dnia 23 września 2003r. w sprawie szczegółowych warunków zarządzania ruchem na drogach oraz wykonywania nadzoru nad tym zarządzaniem – Dz. U. Nr 177, poz.1728 i 1729).
6. W trakcie prowadzenia robót należy zachować piesze ciągi komunikacyjne.
7. Gruntu z wykopów nie składować na jezdni i chodnikach. Należy go wywieźć na miejsce wskazane przez inwestora.
8. Po zakończeniu robót instalacyjnych wykopy zasypywać warstwami gruntem ziarnistym co 30cm, normatywnie zagęścić i przedłożyć protokół zagęszczenia gruntu podczas odbioru robót.
9. Pobocza gruntowe (częściowo utwardzone mieszanką mineralno-asfaltową) w km 7+500 do 8+473 uporządkować i doprowadzić do stanu pierwotnego.
10. Konstrukcję chodników (z płytek betonowych i asfaltobetonu) w km 6+990 do km 7+500 odtworzyć stosując pełnowartościowe materiały posiadające certyfikaty lub deklaracje zgodności z Polską Normą wg opracowanego projektu odtworzenia nawierzchni, uzgodnionego w Wydziale Dróg DZDW.
11. Naruszone pasy trawników doprowadzić do stanu pierwotnego, odtworzyć warstwę humusu o grubości min. 20 cm i obsiać trawą.
12. Zasypywanie wykopów nie może być wykonywane w temperaturze poniżej 0°C. Roboty ziemne wykonać wg normy PN-S-02205.
13. Wszelkie uszkodzenia powstałe w trakcie wykonywania prac będą usuwane na koszt inwestora.
14. DZDW nie ponosi odpowiedzialności za urządzenia obce znajdujące się w pasie drogowym. Lokalizację tych urządzeń należy ustalić z ich użytkownikami.
15. Decyzja ważna jest wraz z załącznikami graficznymi, którymi są plany sytuacyjne z trasą projektowanej kanalizacji – rys. 2/2, 2/5, 2/8, 2/10, 2/13, 2/14, 2/16, 2/17i 2/18.
16. Niniejsza decyzja obowiązuje przez okres 2 lat i traci swą ważność w przypadku nie dotrzymania podanych warunków.
17. Wydana decyzja jest równoznaczna z prawem do dysponowania terenem na cele budowlane.
18. Powyższa decyzja nie jest zezwoleniem na zajęcie pasa drogowego celem wykonania robót. Przed przystąpieniem do robót należy wystąpić do DZDW we Wrocławiu z wnioskiem o wydanie zezwolenia na zajęcie pasa drogowego zgodnie z Rozporządzeniem Rady Ministrów z dnia 1 czerwca 2004 r. w sprawie określenia warunków udzielania zezwoleń na zajęcia pasa drogowego (Dz. U. Nr 140, poz. 1481)

STAROSTWO POWIATOWE
w Wałbrzychu

powołując się na niniejszą decyzję.

19. Do wniosku o wydanie zezwolenia na zajęcie pasa drogowego dołączyć decyzję o pozwoleniu na budowę, zatwierdzony projekt organizacji ruchu zastępczego oraz kopię niniejszej decyzji.

20. Na podstawie art.130 § 4 Kodeksu Postępowania Administracyjnego decyzja niniejsza jako zgodna z żądaniem wszystkich stron, podlega wykonaniu przed terminem wniesienia odwołania.

21. Na podstawie art.107 § 4 Kodeksu Postępowania Administracyjnego odstąpiono od uzasadnienia decyzji jako uwzględniającej w całości żądania stron.

POUCZENIE

Od decyzji służy odwołanie do Samorządowego Kolegium Odwoławczego we Wrocławiu za pośrednictwem Dyrektora Dolnośląskiego Zarządu Dróg Wojewódzkich w terminie 14 dni od daty doręczenia.

Zgodnie z załącznikiem do ustawy z dnia 9 września 2000 r. o opłacie skarbowej (Dz. U. Nr 86, poz. 960) odwołanie podlega opłacie skarbowej w wysokości:

- wniosek 5,0zł
- każdy załącznik 0,50zł

Z upoważnienia
Zarządu Województwa Dolnośląskiego

Z/al. plany sytuacyjne - 9 rys.
- wnioski na zajęcie pasa drogowego (druki) – 2 str.

Otrzymują:
1. Adresat
2. Rejonowy Oddział Dróg Nr 3
ul. Wieniawskiego 7a, 58-306 Wałbrzych
3. I-P w m
4. I-D a a

Sprawę prowadzi: Alicja Marecka-Suwała tel. 341 76 59 wew. 30

STAROSTA WAŁBRZYSKI
Aleja Wyzwolenia 20-22
58-300 WAŁBRZYCH

Wałbrzych 24.01.2005

STAROSTWO POWIATOWE
w Wałbrzychu

O P I N I A nr 371/04

uzgodnienia dokumentacji projektowej

Przedmiot uzgodnienia: : kolektor kanalizacji sanitarnej : Jedlina Zdroj, obręb Kamieńsk i Glinica

Zlecający Biuro Projektowe KANWOD Wartalscy , 55230 Jelcz-Laskowice, Miłoszyce ul. Długa 4/1
Inwestor Miasto Jedlina Zdrój
Projektant: Jerzy Wartalski, Wojciech Wartalski
Data wpływu zlecenia do Zespołu: 14.12.2004r

Zespół Uzgadniania Dokumentacji Projektowej uzgadnia lokalizację w/w obiektu.

Uwagi i zalecenia:

- **O zamiarze rozpoczęcia robót i przed ich zakończeniem należy powiadomić gestorów sieci uzbrojenia terenu położonych w obrębie prowadzonych robót oraz właściwych zarządców dróg.**
- Roboty ziemne w **miejscach zbliżeń i przecięć z istniejącym uzbrojeniem terenu wykonywać ręcznie, zgodnie z obowiązującymi normami i uzgodnieniami gestorów sieci.**
- Uzgodniony projekt należy zlecić do wyznaczenia w terenie i pomiaru powykonawczego przed zasypaniem w gruncie, uprawnionej jednostce wykonawstwa geodezyjnego (Ustawa Prawo Geodezyjne i Kartograficzne z dnia 24 października 2000 r. Dz.U Nr 100 poz. 1086 - tekst jednolity).
- **Prace ziemne w miejscach zbliżeń z punktami osnowy geodezyjnej należy prowadzić ręcznie. W przypadku naruszenia w toku prac ziemnych znaków osnowy geodezyjnej, inwestor zobowiązany jest do naprawienia szkody poprzez zlecenie odtworzenia położenia znaku uprawnionej jednostce wykonawstwa geodezyjnego, po uprzednim uzyskaniu informacji w Powiatowym Ośrodku Dokumentacji Geodezyjnej i Kartograficznej, czy istnieje potrzeba odtworzenia znaku.**
- Zmiany w uzgodnionej dokumentacji wymagają dodatkowych uzgodnień ZUDP
- Integralną częścią niniejszego protokółu jest opieczętowany przez ZUD projekt usytuowania uzgadnianego obiektu
- Uzgodnienie zachowuje **ważność przez okres 3 lat od dnia wydania opinii**
- Uzgodnienie traci ważność w przypadku, gdy inwestor lub organy administracji architektoniczno-budowlanej lub nadzoru budowlanego powiadomią „Zespół" o utracie ważności, zmianie lub uchyleniu: decyzji o warunkach zabudowy i zagospodarowania terenu, zatwierdzenia projektu budowlanego oraz pozwolenia na budowę

Z upoważnienia Starosty
PRZEWODNICZĄCY ZESPOŁU

STAROSTWO POWIATOWE
w Wałbrzychu

Wałbrzych, dnia 6 października 2004

ZA-MK-414-19/04

Biuro Projektowe KANWOD Wartalscy
Miłoszyce, ul. Długa 4/1
55-230 Jelcz – Laskowice

dot. kanalizacji sanitarnej w dzielnicy Kamieńsk miasta Jedlina-Zdrój

W związku z wnioskiem Biura Projektowego Wartalscy dotyczącym uzgodnienia trasy budowy sieci kanalizacji sanitarnej w dzielnicy Kamieńsk miasta Jedlina-Zdrój informuję, że urząd konserwatorski akceptuje planowane zamierzenie nie wnosząc do niego uwag.

Otrzymują:
1. adresat
2. a a 3453

Wrocław, dnia 3.06. 19 88

STAROSTWO POWIATOWE
w Wałbrzychu

URZĄD WOJEWÓDZKI WE WROCŁAWIU
WYDZIAŁ PLANOWANIA PRZESTRZENNEGO URBANISTYKI, ARCHITEKTURY,
I NADZORU BUDOWLANEGO

pl. Powstańców Warszawy 1

Nr 207/88/UW

DECYZJA
O STWIERDZENIU PRZYGOTOWANIA ZAWODOWEGO
do pełnienia samodzielnych funkcji technicznych w budownictwie

Na podstawie § 4 ust. 2, § 7. i § 13, ust. 1, pkt. 4, lit. [illegible] rozporządzenia Ministra Gospodarki Terenowej i Ochrony Środowiska z dnia 20 lutego 1975 r. w sprawie samodzielnych funkcji technicznych w budownictwie (Dz. U. Nr 8, poz. 46) stwierdza się, że:

Obywatel(ka) Jerzy WANTAŁOWICZ
(imię i nazwisko)

doktor inżynier urządzeń sanitarnych
(tytuł naukowy — zawodowy)

urodzony(a) dnia 27 stycznia 19 46 r. w Pabianicach

posiada przygotowanie zawodowe uprawniające do wykonywania samodzielnej funkcji

projektanta
(rodzaj funkcji)

w specjalności instalacyjno - inżynieryjnej
(rodzaj specjalności techniczno budowlanej)

w zakresie ochrony środowiska i sieci sanitarnych
(specjalizacja zawodowa)

Obywatel(ka) Jerzy Wartalski STAROSTWO POWIATOWE w Wałbrzychu jest upoważniony(a) do:
(imię i nazwisko)

1. do sporządzania projektów instalacji i urządzeń służących do ochrony przed zanieczyszczeniem wód i gleby, łącznie ze związanymi z nimi konstrukcjami wsporczymi,

2. w budownictwie osób fizycznych - do kierowania, nadzorowania i kontrolowania budowy, kierowania i kontrolowania wytwarzania konstrukcyjnych elementów instalacji oraz oceniania stanu technicznego instalacji i urządzeń służących do ochrony przed zanieczyszczeniem wód i gleby, łącznie ze związanymi z nimi konstrukcjami wsporczymi,

3. do sporządzania projektów sieci wodociągowych i kanalizacyjnych uzbrojenia terenu,

4. w budownictwie osób fizycznych - do kierowania, nadzorowania i kontrolowania budowy, kierowania i kontrolowania wytwarzania konstrukcyjnych elementów takich sieci oraz oceniania i badania stanu technicznego sieci wodociągowych i kanalizacyjnych.

Otrzymuje:
Pan inż. Jerzy Wartalski
Miłoszyce ul. Długa 4/1
55-200 Jelcz-Laskowice

Gł. Architekt Wojewódzki
mgr inż. arch. Zygmunt Łukaszewicz

URZĄD WOJEWÓDZKI WE WROCŁAWIU

m.p.

(podpis pieczęć)

DZG 2011 cr 4.276 2.06.1.87

STAROSTWO POWIATOWE
w Wałbrzychu

DOLNOŚLĄSKA OKRĘGOWA IZBA INŻYNIERÓW BUDOWNICTWA

Wrocław dn 2004-12-15

Zaświadczenie

Pan/Pani **Jerzy Wartalski**

miejsce zamieszkania **ul. Długa 4/1 Miłoszyce**
55-230 Jelcz-Laskowice

jest członkiem Dolnośląskiej Okręgowej Izby Inżynierów Budownictwa o numerze ewidencyjnym **DOŚ/IS/2559/01**

i posiada wymagane ubezpieczenie od odpowiedzialności cywilnej.

Niniejsze zaświadczenie jest ważne od dnia **2005-01-01**
do dnia **2005-06-30**

DOLNOŚLĄSKA OKRĘGOWA IZBA INŻYNIERÓW BUDOWNICTWA
Za hal. Dr Jerzy Bogusław
Przewodniczący Rady

STAROSTWO POWIATOWE
w Wałbrzychu

Miłoszyce, 29.04.2005
(miejscowość i data)

OŚWIADCZENIE

Na podstawie art. 20 ust. 4 ustawy z dnia 7 lipca 1994r.- *Prawo budowlane* (tekst jednolity Dz. U. z 2000 r. Nr 106, póz. 1126 z późniejszymi zmianami)

OŚWIADCZAM,

że projekt budowlany zewnętrznej sieci kanalizacji sanitarnej wraz z przykanalikami sanitarnymi oraz strefowymi przepompowniami ścieków sanitarnych wraz z rurociągami tłocznymi
(nazwa, rodzaj i adres zamierzenia budowlanego)
ścieków sanitarnych, dla osiedla Kamieńsk miasta Jedlina-Zdrój, został sporządzony zgodnie z obowiązującymi przepisami oraz zasadami wiedzy technicznej.

Projektant: .....
(podpis i pieczęć)

Dr inż. JERZY WARTALSKI
Uprawniony do projektowania i kierowania budowami i robotami w zakresie sieci sanitarnych i ochrony środowiska.
Nr ewid. upr. 287/88/UW i 379/90/UW